



ROMÂNIA
JUDEȚUL SUCEAVA
COMUNA HÂRTOP



CONSILIUL LOCAL

HOTĂRÂRE

**privind aprobarea actualizării amenajamentului pastoral pentru pajiștile permanente
din comuna Hârtop, județul Suceava**

Consiliul local al comunei Hârtop, județul Suceava ținând cont de importanța creșterii animalelor și de facilitarea accesului acestora la suprafețele de pajiști disponibile, aflate în domeniul privat al comunei Hârtop, luând act de:

- Referatul de aprobare prezentat de primarul comunei Hârtop, înregistrat cu nr. 826 din 24.02.2022, în calitatea sa de inițiator al proiectului de hotărâre, prin care se susține necesitatea și oportunitatea aprobării acestuia,
- Raportul compartimentului de resort din cadrul aparatului de specialitate al primarului comunei Hârtop, înregistrat cu nr. 828 din 24.02.2022,
- Raportul de avizare întocmit de comisia de specialitate din cadrul Consiliului local al comunei Hârtop
- prevederile Hotărârii Consiliului Local al comunei Hârtop nr.36 din 25.08.2016 prin care a fost aprobat Amenajamentul pastoral pentru pajiștile permanente aflate pe raza Comunei Hârtop, județul Suceava
- Hotărârea Consiliului Județean Suceava nr. 205/2021 privind aprobarea prețurilor medii ale produselor agricole necesare evaluării în lei a arendei exprimate în natura pentru anul 2022, cu modificările aduse prin Hotărârea nr.235/2021.
- Suplimentul la amenajamentul pastoral pentru pajiștile permanente din comuna Hârtop, județul Suceava avizat de către Direcția pentru Agricultură Județeană Suceava,

Analizând temeiurile juridice, respectiv prevederile:

- art. 9, alin (9) din Ordonanța de Urgență a Guvernului nr.34/2013 privind organizarea, administrarea și exploatarea pajiștilor permanente și pentru modificarea și completarea Legii fondului funciar nr. 18/1991 cu modificările și completările ulterioare
- Hotărârii Guvernului nr. 1064/2013 privind aprobarea Normelor metodologice pentru aplicarea prevederilor Ordonanței de urgență nr. 34/2013 privind organizarea, administrarea și exploatarea pajiștilor permanente și completarea Legii fondului funciar nr. 18/1991, cu modificările și completările ulterioare ;
- Ordinului MADR nr.544/2013 privind metodologia de calcul al încărcăturii optime de animale pe hectar de pajiște ;
În temeiul dispozițiilor art. 129, alin.(2), litera "c" și litera "d", alin.(6), litera "b", alin.(7), litera "r", art.139, alin.(1) din Codul administrativ, aprobat prin Ordonanța de Urgență a Guvernului nr. 57 din 3.07.2019, cu modificările și completările ulterioare, Consiliul local al comunei Hârtop, adoptă prezenta:

HOTĂRÂRE

Art. 1. - Se aprobă actualizarea amenajamentului pastoral pentru pajiștile permanente din comuna Hârtop, județul Suceava, aprobat prin Hotărârea Consiliului Local al comunei Hârtop nr.36 din 25.08.2016, cu suplimentul la amenajament, prezentat în anexa care face parte integrantă din prezenta hotărâre.

Art.2.- Prin intermediul compartimentului fond funciar, registru agricol din aparatul de specialitate al primarului comunei Hârtop, se va asigura distribuirea suplimentului de amenajament pastoral tuturor utilizatorilor de pajiști.

Art.3.- Prezenta hotărâre se comunică, în termenul prevăzut de lege, primarului comunei Hârtop, Instituției prefectului - județul Suceava în vederea exercitării controlului cu privire la legalitate și se aduce la cunoștință publică prin afișare pe site-ul comunei www.comunahirtop.ro.

Președinte de ședință
Constantin LEONTE

Hârtop, 2.03.2022
Nr.12



Contrasemnează:
Secretar general al comunei,
Elena COSTAN

Handwritten signature of Elena Costan in blue ink.



VERIFICAT DAJ SUCEAVA,

Data: ziua 23, luna 02....., anul 2022.....



APROBAT,
CONSILIUL LOCAL AL COMUNEI HARTOP
H.C.L. NR... 12..... DIN 2.03.2022

Secretar,



Președinte de sesiune,
Legea Consiliului Local



**SITUAȚIA TRUPURILOR DE PAJIȘTE PENTRU CARE SE
ÎNTOCMEȘTE SUPLIMENTUL DE AMENAJAMENT PASTORAL**

Nr. crt.	Trup de pajiște	UAT	Suprafață	Parcele componente	Observații
1	ISLAZ	HARTOP	59,9450 HA	CF 32171	Actualizare preț de închiriere – pentru că a expirat contractul și se face o nouă licitație pe trupul de pajiște . Actualizare suprafață s-a modificat – în urma măsurătorilor, cadastrale (motivul trup de pădure în suprafață de 4,2438 ha)
2	SOMUZ	HARTOP	4,3533 HA 7,3635 HA 3,9595HA	CF 30352 CF 30346 CF 30348	Actualizare preț de închiriere – pentru că a expirat contractul și se face o nouă licitație pe trupul de pajiște
3	ISLAZ	HARTOP	57,9551 HA 98,3363 HA	CF 32071 CF 32069	Actualizare preț de închiriere – pentru că a expirat contractul și se face o nouă licitație pe trupul de pajiște
Total (ha)	231,9127 HA				

Menționez ca în urma măsurătorilor cadastrale din suprafața totală de 64,1888 ha, din corpul de proprietate cu nr. Cadastral 30351, categoria de folosință a terenului este pășune de 59,9450 Ha iar diferența o reprezintă pădurea în suprafață de 4,2438 Ha.

Primar,




HRESCANU VASILE-CATALIN.



Întocmit,

ILIOAIA NICOLAE

**COLECTIVUL DE ELABORARE
AL PREZENTEI LUCRĂRI**

Nr. crt.	Numele și prenumele	Specialitatea	Unitatea	Contribuția	Semnătura
1.	Ilioia Nicolae	Consilier principal	Primăria Hârtop	Furnizare date și documente	
2.	Nechifor Vasile	Referent superior	Primăria Hârtop	Deplasări în teren	
3.	Cămăruț Gheorghe	Consilier superior	DAJ Suceava	Consultanță și informații de specialitate	

PRIMAR
HRESCANU VASILE-CATALIN



Tabelul 1 - Amplasarea teritorială a trupurilor de pajiște

Nr. crt.	Teritoriul administrativ	Trupul de pajiște	Bazin	Observații
			hidrografic	
1	Hartop	Islaz	0	
2	Hartop	Somuz	Somuz	
Total			231,91 ha	

Tabelul 2 - Suprafața declarată la APIA din trupurilor de pajiște

Nr. crt.	Suprafața totală pajiști UAT(ha)	Trupul de pajiște	Suprafata - ha	Declarată la	Nedeclarată la
				APIA (ha)	APIA (ha)
1	231,91	Islaz	216,23	216,23	-
2		Somuz	15,68	15,68	-

Tabelul 3 - Producțiile medii și totale de masă verde realizate în ultimii cinci ani

Nr.	SPECIFICARE	Anul 1	Anul 2	Anul 3	Anul 4	Anul 5	Media
1	Islaz						
	Suprafața(ha)	216,23	216,23	216,23	216,23	216,23	216,23
	Producția medie(t/ha/an)	10	11	10	9	10	10
	Producția totală(t)	2162,3	2378,53	2162,3	1946,07	2162,3	2162,3
2	Somuz						
	Suprafața(ha)	15,68	15,68	15,68	15,68	15,68	15,68
	Producția medie(t/ha/an)	12	14	12	10	12	12
	Producția totală(t)	188,16	219,52	188,16	156,8	188,16	188,16
Total UAT							
	Suprafața(ha)	231,91	231,91	231,91	231,91	231,91	231,91
	Producția medie(t/ha/an)	16,00	18,00	16,00	14,00	16,00	16,00
	Producția totală(t)	2350,46	2598,05	2350,46	2102,87	2350,46	2350,46

Tabelul 4 - Suprafața parcelor componente din trupurile de pășune

Nr. crt.	TRUPUL DE PAJIȘTE	SUPRAFAȚA(ha)
1	Islaz	216,23
2	Somuz	15,68
TOTAL		231,91

Tabelul 5 - Ponderea tipului de pajiște pe trupurile de pajiște

Nr. crt.	Tipul de pajiște	Suprafața (ha)	Pondere (%)
1	<i>Festuca rupicola - Festuca valesiaca</i>	216,23	93,29
2	<i>Agrostis stolonifera</i>	15,68	6,71
	Total UAT Hartop	231,91	100

Tabelul 6 - Volumul anual al lucrărilor de îmbunătățire pe suprafața revizuită a trupurile de pășiște

Nr. crt.	Denumirea	Suprafața ha	VOLUMUL LUCRĂRILOR DE ÎMBUNĂȚĂȚIRE - ha										Suprafețe de protecție
			Înlăturarea lastarului	Tăierea arborilor, scoaterea cioatelor	Combaterea plantelor dăunătoare și toxice	Culegerea pietrelor și resturilor lemnoase	Nivelarea mușuroaielor	Combaterea eroziunii solului	Drenări, desecări	Total			
0	1	2	3	4	5	6	7	8	9	10	11		
1	Islaz	216,23	15,14	0	10,81	43,25	10,81	0	0	80,01	0		
2	Somuz	15,68	1,10	0	2,35	3,92	2,35	0	0	9,72	0		

Tabelul 7 - Calculul capacității de pășunat pe suprafața revizuită a trupurilor de pajiste

Nr crt	TRUPUL DE PĂȘUNE		Producția de masă verde (t/ha)	Coef. de folosire (%)	Producția de masă verde utilă (t/ha)	Producția totală de masă verde (t)	Z A F	Încărcarea cu UMV	
	Denumirea	Supr.(ha)						UMV/ha	TOTAL
0	1	2	3	4	5	6	7	8	9
					Col 3 x col 4	col 3x col 2	col 5 / 0,05	col 7 / DSP	col 2 xcol 8
1	Islaz	216,23	10	90%	9	2162,3	180	1,0	216,2
2	Somuz	15,68	12	90%	10,8	188,2	216	1,2	18,8

ZAF = numărul de zile animal furajat pe pășune(coloana 5/0,05);

DSP = durata sezonului de pășunat (180 de zile);

0,05 = cantitatea de masă verde, în tone, consumată teoretic de 1UMV pe zi

Tabelul 8 - Repartizarea speciilor de animale pe trupurile de pajiste

Nr. crt.	Trupul de pajiste	Suprafața	Specia de animale
		(ha)	
1	Islaz	216,23	mixt
2	Somuz	15,68	bovine

Tabelul 9 - Sursele de apă pe trupurile de pajiste

Nr. crt.	Trupul de pajiste	Suprafața	Sursa de apă
		(ha)	
1	Islaz	216,23	adăpători
2	Somuz	15,68	adăpători, Somuzu Mare

Tabelul 10 – Descrierea parcelară a părții revizuite a trupurilor de pajiște

Trupul de pajiște	Suprafața ha	Categ. de folosință	Unitate de relief	Configurați
1				
Islaz	216,23	pășune	podis	platou inclinat
Altitudine	Expoziție	Înclinație %		Sol
360-420 m	NV	11-12%		complex de sol
Tipul de pajiște	<i>Festuca rupicola - Festuca valesiaca</i>			
Graminee:	<i>Festuca rupicola, Festuca valesiaca, Poa annua, Festuca pratensis,</i> <i>Agrostis capillaris (iarba campului)</i>			
Leguminoase:	<i>Lotus corniculatus (ghizdei)</i> <i>Trifolium repens (trifoi alb)</i>			
Diverse plante:	<i>Achillea millefolium (coada șoricelului),</i> <i>Plantago sp. (pătlagină), Prunella vulgaris (busuioc sălbatic),</i> <i>Thymus sp. (cimbru sălbatic)</i>			
Plante dăunătoare și toxice:	<i>Euphorbia sp. (laptele câinelui), Carduus sp. (ciulin)</i>			
Grad de acoperire cu vegetație a parcelei:	90%			
Încărcarea cu animale:	6,			
Vegetația lemnoasă:	<i>Crataegus monogyna (paducel),</i> <i>Rosa canina (maces)</i>			
Lucrări propuse:	Curățirea de mușuroaie			
	Strângerea pietrelor			
	Cosit vegetație neconsumată			
	Defrișare lăstăriș			
	Administrare îngrasaminte			

Trupul de pajiște	Suprafața ha	Categ. de folosință	Unitate de relief	Configurație
-------------------	--------------	---------------------	-------------------	--------------

2				
Somuz	15,68	pășune	podis	platou inclinat
Altitudine	Expoziție	Înclinație %		Sol
250-260 m	NV	0-22%		complex de soluri
Tipul de pajiște	<i>Agrostis stolonifera</i>			
Graminee:	<i>Agrostis stolonifera, Lolium perene, Festuca valesiaca, Poa pratensis,</i>			
	<i>Festuca rupicola, Festuca pseudovina</i>			
Leguminoase:	<i>Lotus corniculatus</i> (ghizdei)			
	<i>Trifolium repens</i> (trifoi alb), <i>Trifolium pratensis</i> (trifoi rosu)			
Diverse plante:	<i>Achillea millefolium</i> (coada șoricelului),			
	<i>Plantago sp.</i> (pătlagină), <i>Prunella vulgaris</i> (busuioc sălbatic),			
	<i>Thymus sp.</i> (cimbru sălbatic)			
Plante dăunătoare și toxice:	<i>Juncus sp., Carex sp.</i>			
Grad de acoperire cu vegetație a parcelei:				90%
Încărcarea cu animale:				18,8
Vegetația lemnoasă:	<i>Crataegus monogyna</i> (paducel),			
	<i>Rosa canina</i> (maces)			
Lucrări propuse:	Curățirea de mușuroaie			
	Strângerea pietrelor			
	Cosit vegetație neconsumată			
	Defrișare lăstăriș			
	Administrare îngrășaminte			

Tabelul 11 - Deviz cu lucrările de îngrijire și ameliorare recomandate a se executa pe suprafața trupurilor de pajiște

Trupul	Islaz	ha	216,23				
Cod lucrare	Denumirea lucrării	Suprafața ha	Gradul de acoperire	Norma zilnică	Zile om necesare	Tarif unitar manoperă	Total
1	2	4	5	6	7	8	9
Ghid anexa VIIId	Curățirea de mușuroaie	10,81	0-10%			205	2216,36
1778	Cosit vegetație neconsumată	10,81	0-10%	2,50	4,32	121,91	527,21
1771	Defrișare lăstăriș	15,14	5-10%	0,096	158,49	121,91	19321,91
1780	Strângerea pietrelor	43,25	10-30%	0,15	288,31	121,91	35147,47
34	Administrare îngrasaminte chimice	216,23	100,0%			121,91	26360,60
	Total deviz						83573,54
Materiale:	îngrasamant chimic	216,23					100221,96
	Total general cheltuieli pe trup						183795,5

Trupul	Somuz	ha	15,68				
Cod lucrare	Denumirea lucrării	Suprafața ha	Gradul de acoperire	Norma zilnică	Zile om necesare	Tarif unitar manoperă	Total
1	2	4	5	6	7	8	9
Ghid anexa VIIId	Curățirea de mușuroaie	2,35	10-20%			205	482,16
1778	Cosit vegetație neconsumată	2,35	10-30%	2,50	0,94	121,91	114,69
1771	Defrișare lăstăriș	1,10	5-10%	0,096	11,49	121,91	1401,14
1780	Strângerea pietrelor	3,92	20-30%	0,15	26,13	121,91	3185,91
34	Administrare îngrasaminte chimice	15,68	100%			121,91	1911,55
	Total deviz						7095,45
Materiale:	îngrasamant chimic	15,68					9368,55
	Total general cheltuieli pe trup						16464

Tabelul 12 - Volumul lucrărilor de îmbunătățire și perioada de executare a acestora

Nr. crt	TRUPUL DE PĂȘUNE		Combaterea buruienilor și a veget.lemnoase		Strângerea cioa-telor, pietrelor și nivel. mușuroaielor		Grăpatul pajiștilor		Amendarea pajiștilor		Supraînsămânțarea sau reînsămânțarea (autoînsâm.) pajiștilor		Fertilizarea pajiștilor	
	Denumirea	Suprafata (ha)	Perioada	Supr. (ha)	Perioada	Supr. (ha)	Perioada	Supr. (ha)	Perioada	Supr. (ha)	Perioada	Supr. (ha)	Perioada	Supr. (ha)
0	1	2	3	4	5	6	7	8	9	10	11	12	13	14
1	Islaz	216,23	X - IV	25,95	X - IV	10,81	la 10 ani	216,23	0	0	la 10 ani	2,59	X - IV	216,23
2	Somuz	15,68	X - IV	3,45	X - IV	2,35	la 10 ani	15,68	0	0	la 10 ani	0,34	X - IV	15,68

Tabelul 13 - Centralizator privind valoarea cheltuielilor anuale cu lucrările de implementare a proiectului de Amenajament pastoral

Nr.crt	Trupul de pășune	Suprafata	Valoarea cheltuielilor
1	Islaz	216,23	183795,5
2	Somuz	15,68	16464
Total			200259,5

Tabelul 14 - Centralizator privind calculul prețului minim de închiriere/concesiune conform HG 78/2015

Nr.crt	Trupul de pajiste	prod/ha	Suprafata	Total productie masa verde	Valoare productiei de masa verde	Cheltuielile cu impl. amenjamentului	Diferenta valoare	Pret minim/ha
1	Islaz	10	216,23	2162,30	216230	183795,5	32434,5	150
2	Somuz	12	15,68	188,16	18816	16464	2352	150

