


STATUTUL COMUNEI HÂRȚOP, JUDEȚUL SUCEAVA



Conform art.104 din Codul administrativ aprobat prin Ordonanța de Urgență a Guvernului nr. 57 din 3.07.2019, cu modificările și completările ulterioare, consiliul local, aprobă statutul unității administrativ - teritoriale prin hotărâre care se poate modifica și completa, în funcție de modificările apărute la nivelul elementelor specifice ale acestora.

Scopul elaborării statutul unității administrativ – teritoriale este de a identifica date și elementele locale specifice de natură culturală, istorică, obiceiuri și/sau tradiții care au rolul de a individualiza comuna Hârțop în raport cu alte unități administrativ teritoriale.

CUPRINS

- CAPITOLUL I - Prezentarea generală a unității administrativ - teritoriale
- CAPITOLUL II - Autoritățile administrației publice locale
- CAPITOLUL III - Căi de comunicații
- CAPITOLUL IV- Principalele instituții care își desfășoară activitatea pe raza teritorială a unității administrativ - teritoriale
- CAPITOLUL V - Funcțiuni economice ale unității administrativ - teritoriale
- CAPITOLUL VI - Bunurile din patrimoniul unității administrativ - teritoriale
- CAPITOLUL VII - Serviciile publice existente
- CAPITOLUL VIII - Atribuirea și schimbarea denumirilor de străzi, piețe și de obiective de interes public local
- CAPITOLUL IX - Societatea civilă, respectiv partidele politice, sindicatele, cultele și organizațiile nonguvernamentale care își desfășoară activitatea în unitatea administrativ - teritorială
- CAPITOLUL X - Participare publică
- CAPITOLUL XI - Cooperare sau asociere
- CAPITOLUL XII - Dispoziții tranzitorii și finale
- ANEXE

Capitolul I. Prezentarea generală a unității administrativ-teritoriale

Art. 1. – Date generale:

(1) Comuna Hârtop este persoană juridică de drept public, cu capacitate juridică deplină și patrimoniu propriu este subiect juridic de drept fiscal și titulară a drepturilor și obligațiilor ce decurg din contractele privind administrarea bunurilor care aparțin domeniului public și privat al acesteia, precum și din raporturile cu alte persoane fizice sau juridice, în condițiile legii.

(2) Comuna Hârtop are sediul social în comuna Hârtop, adresa: str. Principală, nr. 121, precum și codul de înregistrare fiscală 16402004.

(3) Însemnul specific al Comunei este stema comunei, aprobată prin Hotărârea Guvernului nr.738 din 24.06.2009, și publicată în Monitorul Oficial nr.463 din 6.07.2009. Modelul, descrierea stemei și semnificațiile elementelor însumate sunt prevăzute în anexa nr.1 la prezentul statut.

Art. 2. – (1) Comuna Hârtop este unitate administrativ teritorială având rangul IV - sat reședință de comună, situată în partea de S-E a județului Suceava, la 8 km de municipiul Fălticeni, ocupând partea estică a bazinului râului Suceava, parte integrantă a Podișului Sucevei, între coordonatele 47° 29' 22"N 26°22' 12"E. Situată în aval de orașul Fălticeni, pe partea stânga al Șomuzului Mare, localitatea își întinde teritoriul într-o regiune geografică denumită podișul Șomuzurilor sau al Fălticenilor, de o parte și de alta a șoselei Fălticeni - Liteni. Comuna este plasată la 32 km față de municipiul Suceava și la 8 km față de municipiul Fălticeni și are următoarele vecinătăți : La nord - comuna Vulturești , la vest - municipiul Fălticeni, la nord-vest - comuna Bunești de care se desparte prin dealul Halmului , la sud, sud- est - comuna Preutești.

(2) Prezentarea grafică și descriptivă, respectiv suprafețele intravilanului și extravilanului comunei sunt prevăzute în anexa nr. 2 la prezentul statut.

Art.3. – (1) Fiind așezată într-o regiune formată în cea mai mare parte din dealuri masive, comuna Hârtop este traversată de o serie de pâraie mai mici și anume: Pârâul Prisăcii, pârâul Hârtopului în partea de E, pârâul Ciorsaci în partea de V, pârâul Ursului de-a lungul părții vestice, toate acestea se varsă sau sunt tributare Șomuzului Mare. Unele dintre aceste pâraie (Prisăcii, Ciorsaci) au caracter temporar și încetează activitatea în timpul verilor mai secetoase. În perioada precipitațiilor abundente, apele pâraielor cresc și sapă în maluri. Hidrografia mai este completată de prezența bălților și a ochiurilor de apă ce rezultă în urma unor ploii abundente, ce au caracter temporar. Pe raza comunei se află iazuri de mici dimensiuni și izvoare folosite de localnici pentru alimentarea cu apă, în timpul sezonului agricol.

(2) Denumirea și lungimea râurilor, lacurilor, mlaștinilor sau apelor subterane, denumirea faunei și florei de pe raza teritorială comunei Hârtop se regăsesc în anexa nr. 3 la prezentul statut.

Art.4. Scurt istoric. Comuna Hârtop s-a reînființat în anul 2004, prin reorganizarea comunei Preutești, reorganizare aprobată prin Legea nr. 84 din 5.04.2004, publicată în Monitorul Oficial nr. 310 din 7.04.2004 și deține o suprafață de 1856 ha, teritoriul administrativ fiind format dintr-un singur sat, Hârtop, acesta fiind și reședința de comună.

Datele privind înființarea comunei Hârtop, prima atestare documentară, precum și evoluția istorică se regăsesc în anexa nr. 4 la prezentul statut.

Art. 5. – (1) Populația Comunei Hârtop numără la data de 1 ianuarie 2021- **2696 locuitori** conform datelor furnizate de INS.

(2) Informațiile cu privire la numărul și structura populației se va actualiza după recensământul populației și al locuințelor RPL 2022.

(3) Componența și structura populației comunei Hârtop **se regăsesc în anexa nr. 5** la prezentul statut care se actualizează după fiecare recensământ al populației.

Capitolul 2. Autoritățile administrației publice locale

Art. 6. – Autoritățile administrației publice locale sunt:

- **Consiliul Local al comunei Hârtop**, reprezintă autoritate deliberativă de la nivelul Comunei Hârtop .
- **Primarul comunei Hârtop**, ca autoritate executivă de la nivelul Comunei Hârtop .

Componența nominală, perioada/perioadele de exercitare a mandatelor aleșilor locali de la nivelul comunei Hârtop precum și apartenența politică a acestora, începând cu anul 2004, data înființării comunei Hârtop, se regăsesc în anexa nr. 6a (primari) și anexa nr. 6b (consilieri locali și viceprimari) la prezentul statut.

(1) Consiliul local se compune din consilieri locali aleși în condițiile stabilite de legea pentru alegerea autorităților administrației publice locale. Numărul membrilor Consiliu local Hârtop se stabilește prin ordin al prefectului, în funcție de numărul locuitorilor comunei, conform populației raportate, în funcție de domiciliu, de Institutul National de Statistică la data de 1 ianuarie a anului în care se organizează alegerile conform prevederilor legale. **Conform Ordinului Prefectului județul Suceava nr. 299 din 14.07.2020, consiliul local Hârtop este format din 11 membri.**

(2) Apartenența politică a consilierilor locali în mandatul 2020-2024 este următoarea:

5 consilieri din partea Partidului Național Liberal, 4 consilieri din partea Partidului Social Democrat un consilier local din partea partidului PRO-România și un consilier local din partea alianței USR-PLUS.

Constituirea Consiliului local al Comunei Hârtop s-a constatat prin **Ordinul Prefectului Județului Suceava, nr.732 din 23.10.2020.**

- (3) Consiliul local are inițiativă și hotărăște, în condițiile legii, în toate problemele de interes local, cu excepția celor care sunt date prin lege în competența altor autorități ale administrației publice locale sau centrale.
- (4) Consiliul local exercită următoarele categorii de atribuții:
 - a) atribuții privind unitatea administrativ - teritorială, organizarea proprie, precum și organizarea și funcționarea aparatului de specialitate al primarului, ale instituțiilor publice de interes local și ale societăților și regiilor autonome de interes local;
 - b) atribuții privind dezvoltarea economică - socială și de mediu a comunei,;
 - c) atribuții privind administrarea domeniului public și privat al comunei;
 - d) atribuții privind gestionarea serviciilor de interes local;
 - e) atribuții privind cooperarea interinstituțională pe plan intern și extern.
- (5) **Primarul comunei Hârtop** asigură respectarea drepturilor și libertăților fundamentale ale cetățenilor, a prevederilor Constituției, precum și punerea în aplicare a legilor, a decretelor Președintelui României, a ordonanțelor și hotărârilor Guvernului, a hotărârilor consiliului local. Primarul dispune măsurile necesare și acordă sprijin pentru aplicarea ordinelor și instrucțiunilor cu caracter normativ ale miniștrilor, ale celorlalți conducători ai autorităților administrației publice centrale, ale prefectului, a dispozițiilor președintelui consiliului județean, precum și a hotărârilor consiliului județean, în condițiile legii.
- (6) Primarul îndeplinește următoarele categorii principale de atribuții:
 - a) atribuții exercitate în calitate de reprezentant al statului, în condițiile legii;
 - b) atribuții referitoare la relația cu consiliul local;
 - c) atribuții referitoare la bugetul local al unității administrativ - teritoriale;
 - d) atribuții privind serviciile publice asigurate cetățenilor, de interes local;
 - e) alte atribuții stabilite prin lege.
- (7) Viceprimarul este subordonat primarului și, în situațiile prevăzute de lege, înlocuitorul de drept al acestuia, situație în care exercită, în numele primarului, atribuțiile ce îi revin acestuia. Primarul poate delega o parte din atribuțiile sale viceprimarului. Viceprimarul este ales, prin vot secret, cu majoritate absolută, din rândul membrilor consiliului local, la propunerea primarului sau a consilierilor locali.

Art. 7.- (1) Autoritățile administrației publice locale au dreptul de a conferi și retrage titlul de cetățean de onoare, persoanelor fizice române sau străine pentru Comuna Hârtop.

(2) Autoritățile administrației publice locale au dreptul de a conferi certificatul de fiu/fiică al/a comunei, persoanelor fizice române sau străine pentru Comuna Hârtop.

(3) Criteriile potrivit cărora autoritățile administrației publice locale au dreptul de a conferi și retrage titlul de cetățean de onoare persoanelor fizice române sau străine, precum și procedura aplicabilă pentru acordarea titlului și certificatului de fiu/fiică al/a Comunei Hârtop se regăsesc în Anexa nr. 7

Capitolul 3. Căi de comunicații

Art. 8. – (1) Raza teritorială a Comunei Hârtop este tranzitată, după caz, de una sau mai multe dintre următoarele rețele de transport, potrivit prevederilor Legii nr. 363/2006 privind aprobarea Planului de amenajare a teritoriului național – Secțiunea I – Rețele de transport, cu modificările și completările ulterioare:

- a) Rețeaua rutieră;
- b) Rețeaua de căi ferate;

(2) Principalele rețele rutiere care străbat comuna sunt detaliate în Anexa nr. 8 la prezentul statut.

- DJ 208C Liteni – Hârtop - Fălticeni; Fălticeni - Hârtop-Dolhasca
- Drum comunal Hârtop - Giurgești
- Drum comunal Hârtop - Preutești
- Drum comunal Hârtop -Tarna Mare

Drumul județean 208 traversează comuna Hârtop de la nord către sud. Acesta asigură legătura spre nord cu comunele Vulturești, Liteni și spre sud, sud-est cu orașul Fălticeni, comuna Preutești. Pe raza comunei sunt mai multe drumuri comunale și vicinale care fac legătura cu satele și comunele din împrejurimi.

Capitolul 4. Principalele instituții care își desfășoară activitatea pe raza teritorială a unității administrativ-teritoriale

Art. 9. – Rețeaua școlară

(1) La nivelul comunei, potrivit Legii educației naționale nr. 1/2011, cu modificările și completările ulterioare, cuprinde numărul total de unități de învățământ de stat și particular

preuniversitar, acreditate, respectiv autorizate să funcționeze provizoriu, numărul total al unităților de învățământ preuniversitar, înființate în structura universităților de stat și numărul total al furnizorilor de educație autorizați să funcționeze provizoriu.

Structura unităților de învățământ de pe raza teritorială a comunei Hârtop¹ se prezintă astfel:

- **Școala Gimnazială Hârtop – cu clasele I-VIII** - unitate de învățământ cu personalitate juridică în cadrul căreia își desfășoară activitatea elevii din ciclul primar și gimnazial, având arondate un număr de trei unități școlare fără personalitate juridică după cum urmează :

- Școala primară Hârtop
- Grădinița cu program normal nr. 1 Hârtop
- Grădinița cu program normal nr. 2 Hârtop

(2) Comuna Hârtop susține unitățile de învățământ și furnizorii de educație prevăzuți la alin. (1) potrivit prevederilor Legii nr. 1/2011.

Art. 10. Activitatea culturală pe raza comunei Hârtop

- (1) Cultura și identitatea locală sunt protejate și promovate de către autorități prin organizarea de evenimente publice care valorifică tradițiile și obiceiurile locale și individualizează comuna Hârtop în raport cu alte unități administrativ teritoriale.
- (2) Pe raza teritorială a Comuna Hârtop se organizează diverse manifestări culturale prilejuite de anumite sărbători cum ar fi: Ziua comunei – 15 august, Ziua copilului – 1 iunie, Ziua eroilor – Înălțarea Domnului, Hramul comunei – Sf. Mihail și Gavriil- 8 noiembrie, Sărbătorile de iarnă – Crăciunul și Anul Nou.
- (3) În cadrul unui proiect finanțat din fonduri europene, prin Programul FEADR, măsura 322, în perioada 2012-2013 a fost construit un centru after-school și au fost dotat căminul cultural cu instrumente muzicale și costume populare pentru copii și adulți. În cadrul centrului after-school se desfășoară activități de instruire a copiilor în domeniul muzical, dansuri populare, artă (pictură).
- (4) La nivelul comunei funcționează sub coordonarea consilierului de cultură un ansamblu muzical instrumental "Dorul Șomuzului" și un ansamblu de dansuri populare "Mugurașii din Hârtop", care au participat la diverse manifestări cultural artistice și concursuri de profil.
- (5) În cadrul Centrului after-school Hârtop își desfășoară activitatea un Cerc de pictură care se bucură de mult interes din partea copiilor. Copii au participat cu lucrări realizate de ei la Cercul de pictură la diverse expoziții și concursuri chiar și la expoziții cu vânzări în scop caritabil, acțiuni prin care comuna noastră a fost evidențiată.
- (6) Activitățile culturale desfășurate în cadrul Centrului after-school Hârtop și al Căminului cultural reprezintă un efort al comunității noastre care vine în sprijinul tinerilor din comuna Hârtop pentru a-și petrece timpul liber într-un mod util și plăcut.
- (7) Consiliul Local Hârtop participă anual cu sume din bugetul local pentru finanțarea manifestărilor culturale care se desfășoară la nivelul comunei.

Art. 11. Asistență medicală. Pe raza teritorială a Comuna Hârtop se asigură asistență medicală profilactică și curativă de către un Dispensar uman deservit de un medic de familie și doi asistenți medicali, care își desfășoară activitatea într-un spațiu pus la dispoziție de către Comuna Hârtop.

Pe raza teritorială a Comuna Hârtop funcționează o farmacie care este situată în centrul comunei, în apropierea sediului Primăriei.

Art. 12. Servicii de asistență socială

Pe raza teritorială a Comuna Hârtop se asigură servicii de asistență socială prin grija compartimentului de asistența socială din cadrul aparatului de specialitate al Primarului Comunei Hârtop. Potrivit legii, pentru asigurarea aplicării politicilor sociale în domeniul protecției copilului, familiei, persoanelor vârstnice, persoanelor cu dizabilități, precum și altor persoane, grupuri sau comunități aflate în nevoie socială, autoritățile administrației publice locale au atribuții privind administrarea și acordarea beneficiilor de asistență socială și a serviciilor sociale.

Funcționarul public cu atribuții de asistență socială și autoritate tutelară desfășoară următoarele tipuri de activități:

- întocmește anchete sociale solicitate de instanțe de judecată, de organele de poliție, instituții școlare, Direcția pentru Protecția copilului Suceava, Direcția Generală pentru protecția persoanelor cu handicap și alte instituții abilitate;
- întocmește următoarele tipuri de dosare pentru prestații sociale:
 - ajutor social, în conformitate cu Legea nr. 416/2001, privind venitul minim garantat
 - ajutor încălzirea locuinței, conform O.U.G. nr. 70/2011 privind măsurile de protecție socială în perioada sezonului rece;
 - alocația pentru susținerea familiei conform Legii nr. 277/2010 privind alocația pentru susținerea familiei, cu modificările și completările ulterioare;
 - indemnizații lunare cuvenite părinților sau reprezentanților legali ai copilului cu handicap grav, precum și adultului cu handicap grav sau reprezentantului sau legal în conformitate cu Legea nr. 448 din 6 decembrie 2006 privind protecția și promovarea drepturilor persoanelor cu handicap cu republicată, cu modificările și completările ulterioare.

Art. 13. Unități de cult

Pe raza comunei funcționează o singură unitate de cult respectiv Biserica ortodoxă care poartă hramul "Sfinții Voievozi Mihail și Gavriil", fiind practic o construcție nouă făcută pe vechiul amplasament al fostei biserici, care era de mici dimensiuni, și nu putea satisface cerințele creștinilor din Hârtop, mulți dintre ei rămânând afară duminica sau cu ocazia altor sărbători când avea loc slujbă. Vechiul lăcaș a fost construit în anul 1844 și avea același hram.

În urma solicitărilor cetățenilor din comună, cu sprijinul Primăriei și al Consiliului local s-a ridicat un nou lăcaș de cult – biserica cu hramul Înălțarea Sfintei Cruci și Sfinții Împărați Constantin

și Elena, în centrul administrativ al comunei. Biserica este aproape finalizată, urmând a fi sfințită după finalizarea lucrărilor de pictură.

Principalele instituții din domeniul educației, cercetării, culturii, sănătății, asistenței sociale, și altele asemenea sunt prevăzute în anexa nr. 9 la prezentul statut.

CAPITOLUL V - Funcțiuni economice ale unității administrativ - teritoriale

Art. 14. - Principalele funcțiuni economice, capacități de producție diversificate din sectorul secundar și terțiar, precum și din agricultură sunt prevăzute în anexa nr. 10 la prezentul statut.

CAPITOLUL VI

Bunurile din patrimoniul unității administrativ - teritoriale

Art. 15. - (1) Patrimoniul comunei Hârțop este compus din bunurile mobile și imobile care aparțin domeniului public și domeniului privat al comunei Hârțop, precum și din totalitatea drepturilor și obligațiilor cu caracter patrimonial și este prevăzut în anexa nr. 11 la prezentul statut.

(2) Inventarul bunurilor aflate în patrimoniul comunei Hârțop a fost întocmit și însușit prin Hotărârea Consiliului Local nr.23 din 23.06.2005, cu modificările și completările ulterioare. În prezent Regulile specifice privind proprietate publică și privată a comunei sunt prevăzute în Paratea a - V - a din Ordonanța de urgență a Guvernului nr. 57/2019 privind Codul administrativ, cu modificările și completările ulterioare.

(3) Inventarul bunurilor aflate în patrimoniul comunei Hârțop se actualizează ori de câte ori intervin evenimente de natură juridică și se publică pe pagina de internet a comunei Hârțop, în secțiunea dedicată acestui statut.

(4) Administrarea domeniului public și privat al comunei este atributul consiliului local. Hotărârile privind patrimoniul se adoptă cu votul a doua treimi din numărul total al consilierilor locali în funcție. Consiliul local hotărăște darea în administrare, concesiunea sau închirierea bunurilor proprietate publică a comunei, precum și a serviciilor publice de interes local, în condițiile legii. Tot consiliul local hotărăște vânzarea, concesiunea sau închirierea bunurilor proprietate privată a comunei. Toate bunurile aparținând comunei Hârțop sunt supuse inventarierii anuale. Creșterea sau diminuarea patrimoniului va fi temeinic justificată pentru fiecare caz, în note explicative anexate la inventar.

Art.16 Domeniul public și domeniul privat al comunei Hârtop

(1) Domeniul public - Aparțin domeniului public de interes local bunurile care, potrivit legii sau prin natura lor, sunt de uz sau de interes public și nu sunt declarate prin lege de uz sau de interes public național. Bunurile ce fac parte din domeniul public sunt inalienabile, imprescriptibile și inesizabile.

Următoarele bunuri fac parte din domeniul public al comunei:

- a) drumurile comunale, vicinale și străzile; piețele publice, comerciale, târgurile, oboarele și parcurile publice, precum și zonele de agrement; lacurile și plajele care nu sunt declarate de interes public național sau județean;
- b) rețelele de alimentare cu apă, canalizare, termoficare, stațiile de tratare și epurare a apelor uzate, cu instalațiile,
- c) construcțiile și terenurile aferente; terenurile și clădirile în care își desfășoară activitatea consiliul local și primăria, precum și instituțiile publice de interes local;
- d) locuințele sociale; statuile și monumentele, dacă nu au fost declarate de interes public național; bogățiile de orice natură ale subsolului, în stare de zăcământ, dacă nu au fost declarate de interes public național;
- e) terenurile cu destinație forestieră, dacă nu fac parte din domeniul privat al statului și dacă nu sunt proprietatea persoanelor fizice ori a persoanelor juridice de drept privat;

(2) Consiliul local decide, în condițiile legii, cu privire la modalitățile de exercitare a dreptului de proprietate publică, respectiv:

- a) darea în administrare;
- b) concesiunea;
- c) închirierea;
- d) darea în folosință gratuită.

(3) **Domeniul privat** Domeniul privat al comunei este alcătuit din bunuri mobile și imobile, altele decât cele prevăzute în domeniul public, intrate în proprietatea acesteia prin modalitățile prevăzute de lege. Bunurile ce fac parte din domeniul privat sunt supuse dispozițiilor de drept comun, dacă prin lege nu se prevede altfel. Donațiile și legatele cu sarcini pot fi acceptate numai cu aprobarea consiliului local, cu votul majorității consilierilor locali în funcție. Schimbul de imobile din domeniul privat al comunei se face în condițiile legii, pe baza unui raport de evaluare, însoțit de consiliul local.

(4). Bunurile proprietate privată a comunei Hârtop pot fi date în administrare, concesionate ori închiriate. Bunurile proprietate privată pot fi date în folosință gratuită, pe termen limitat, după caz, persoanelor juridice fără scop lucrativ, care desfășoară activitate de binefacere sau de utilitate publică, ori serviciilor publice. Dispozițiile privind darea în administrare, concesionarea, închirierea și darea în folosință gratuită a bunurilor aparținând domeniului public al statului sau al unităților administrativ - teritoriale se aplică în mod corespunzător.

CAPITOLUL VII - Serviciile publice existente

Art. 17. - Serviciile comunitare de utilități publice furnizate la nivelul comunei Hârtop sunt, după caz:

d) serviciul public de salubritate, furnizat de: SC Goscom SA;

e) serviciul public de iluminat;

Art. 18. - Transportul și distribuția energiei electrice de pe raza teritorială a comunei Hârtop sunt furnizate de E-on Moldova.

CAPITOLUL VIII - Atribuirea și schimbarea denumirilor de străzi, piețe și de obiective de interes public local

Art. 19. - (1). Comuna Hârtop, atribuie sau schimbă denumirile de: străzi, piețe și de obiective de interes public local, precum și pentru obiective și instituții de interes local aflate în subordinea sa, cu respectarea prevederilor Ordonanței Guvernului nr. 63/2002 privind atribuirea sau schimbarea de denumiri, aprobată cu modificări prin Legea nr. 48/2003, cu modificările și completările ulterioare.

(2) În situația în care, prin proiectele de hotărâri ale consiliilor locale, se propune atribuirea ca denumire a unor nume de personalități ori evenimente istorice, politice, culturale sau de orice altă natură ori schimbarea unor astfel de denumiri, aceste hotărâri vor putea fi adoptate numai după ce au fost analizate și avizate de comisia județeană de atribuire de denumiri Suceava, în conformitate cu prevederile Ordonanței Guvernului nr. 63/2002 privind atribuirea sau schimbarea de denumiri, aprobată cu modificări prin Legea nr. 48/2003, cu modificările și completările ulterioare.

(3) Denumirile propuse de către Consiliul Local Hartop în vederea avizării de către Comisia de atribuire de denumiri a județului Suceava vor respecta: concordanta cu tradițiile românești în domeniu, precum și cu specificul social-cultural și cu tradiția istorică a județului sau a localității, după caz; evitarea situațiilor confuze prin atribuirea unei denumiri ca urmare a existenței unui

obiectiv similar cu aceeași denumire; atribuirea unei denumiri formate din expresii indecente, ridicole ori transformate prin traducere sau în alt mod.

(4). Nomenclatorul stradal al comunei Hârtop a fost aprobat de către Consiliul Local în anul 2010 prin **Hotărârea nr.20/27 mai 2010**.

CAPITOLUL IX Societatea civilă, respectiv partidele politice, sindicatele, cultele și organizațiile nonguvernamentale care își desfășoară activitatea în unitatea administrativ - teritorială

Art. 20. - (1) Comuna Hârtop realizează un cadru de cooperare sau asociere cu organizații neguvernamentale, asociații și cluburi sportive, instituții culturale și artistice, organizații de tineret, în vederea finanțării și realizării unor acțiuni sau proiecte care vizează dezvoltarea comunității.

(2) Comuna Hârtop acordă o atenție deosebită proiectelor culturale și educative cu caracter local, regional, național, european și internațional, care se încadrează în strategia de dezvoltare a unității administrativ - teritoriale.

(3) Comuna Hârtop poate acorda finanțări nerambursabile de la bugetul local, în baza Legii nr. 350/2005 privind regimul finanțărilor nerambursabile din fonduri publice alocate pentru activități nonprofit de interes general, cu modificările și completările ulterioare.

(4) Lista cu denumirea principalelor organizații neguvernamentale care își desfășoară activitatea pe raza teritorială a comunei Hârtop se regăsește în anexa nr. 12 la prezentul statut.

Art. 21. - (1) Pe teritoriul comunei Hârtop își desfășoară activitatea un număr de 4 partide politice sau organizații aparținând minorităților naționale, înființate în condițiile Legii partidelor politice nr. 14/2003, republicată, cu modificările și completările ulterioare.

(2) Lista partidelor politice care își desfășoară activitatea în comunei Hârtop se găsește în **anexa nr. 12** la prezentul statut.

Art. 22. - (1) Pe teritoriul comunei Hârtop își desfășoară activitatea Asociația Crescătorilor de animale din comuna Hârtop

CAPITOLUL X - Participare publică

Art. 23. - Populația din comuna Hârtop este consultată și participă la dezbaterile problemelor de interes local sau județean, după caz, astfel:

- a) prin intermediul referendumului local, organizat în condițiile legii;
- b) prin intermediul adunărilor cetățenești organizate pe sate, în mediul rural,
- c) prin dezbaterile publice asupra proiectelor de acte administrative;
- d) prin participarea la ședințele consiliului local;
- f) prin inițiativa cetățenească
- e) prin alte forme de consultare directă a cetățenilor, stabilite prin regulamentul de organizare și funcționare al consiliului.

Art. 24. - (1) În funcție de obiectul referendumului local, modalitatea de organizare și validare a acestuia se realizează cu respectarea prevederilor Legii nr. 3/2000 privind organizarea și desfășurarea referendumului, cu modificările și completările ulterioare sau ale Ordonanței de urgență a Guvernului nr. 57/2019, cu modificările și completările ulterioare, după caz.

Problemele de interes deosebit din comuna Hârtop pot fi supuse, în condițiile Legii nr.3/2000 privind organizarea și desfășurarea referendumului, aprobării locuitorilor, prin referendum local. Proiectele de lege sau propunerile legislative privind modificarea limitelor teritoriale ale comunei se înaintează Parlamentului spre adoptare numai după consultarea prealabilă a cetățenilor din comună, prin referendum. În acest caz organizarea referendumului este obligatorie. Problemele supuse referendumului local se stabilesc de consiliile locale, după caz, la propunerea primarului. Cetățenii sunt chemați să se pronunțe prin "DA" sau "NU" asupra problemei supuse referendumului, decizând cu majoritatea voturilor valabil exprimate la nivelul comunei Hârtop

Art.25. Adunările cetățenești

- (1) Cetățenii comunei pot fi consultați și prin adunări cetățenești organizate pe sate, în mediul rural,
- (2) Convocarea și organizarea adunărilor cetățenești se fac de către primar, la inițiativa acestuia ori a unei treimi din numărul consilierilor în funcție.
- (3) Convocarea adunării cetățenești se face prin aducerea la cunoștință publică a scopului, datei și a locului unde urmează să se desfășoare aceasta.
- (4) Adunarea cetățenească este valabil constituită în prezenta majorității cetățenilor cu drept de vot și adoptă propuneri cu majoritatea celor prezenți.
- (5) Propunerile se consemnează într-un proces - verbal și se înaintează primarului, care le supune dezbaterii consiliului local în prima ședință, în vederea stabilirii modalităților concrete de

realizare și de finanțare, dacă este cazul.

(6) Soluția adoptată de consiliul local se aduce la cunoștință publică prin grija secretarului general al comunei.

Art.26 Dezbaterile publice asupra proiectelor de acte administrative

(1) În cadrul procedurilor de elaborare a proiectelor de hotărâre cu caracter normativ autoritatea administrației publice are obligația să publice un anunț referitor la această acțiune în site-ul propriu, să-l afișeze la sediul propriu, într-un spațiu accesibil publicului, și să-l transmită către mass - media centrală sau locală, după caz. Autoritatea administrației publice va transmite proiectele de acte normative tuturor persoanelor care au depus o cerere pentru primirea acestor informații.

(2) Anunțul referitor la elaborarea unui proiect de act normativ va fi adus la cunoștința publicului, cu cel puțin 30 de zile lucrătoare înainte de supunerea spre avizare de către autoritățile publice. Anunțul va cuprinde: data afișării, referatul de aprobare privind necesitatea adoptării actului normativ propus, un studiu de impact și/sau de fezabilitate, după caz, textul complet al proiectului actului respectiv, precum și termenul - limită, locul și modalitatea în care cei interesați pot trimite în scris propuneri, sugestii, opinii cu valoare de recomandare privind proiectul de act normativ.

(3) Anunțul referitor la elaborarea unui proiect de act normativ cu relevanță asupra mediului de afaceri se transmite de către inițiator asociațiilor de afaceri și altor asociații legal constituite, pe domeniul specifice de activitate, în termenul prevăzut la alin. (2)

(4) La publicarea anunțului, se va stabili o perioadă de cel puțin 10 zile calendaristice pentru proiectele de acte normative prevăzute la alin. (2), pentru a primi în scris propuneri, sugestii sau opinii cu privire la proiectul de act normativ supus dezbaterii publice.

(5). Persoana responsabilă pentru relația cu societatea civilă, care să primească propunerile, sugestiile și opiniile persoanelor interesate cu privire la proiectele de hotărâri propuse este desemnată de primar.

(6) Proiectul de hotărâre cu caracter normativ se transmite spre analiză și avizare autorităților publice interesate numai după definitivare, pe baza observațiilor și propunerilor formulate.

Art.27. – (1) Dacă o asociație legal constituită sau o altă autoritate publică a cerut în scris organizarea de întâlniri pentru dezbaterile publice a proiectelor de hotărâri cu aplicabilitate generală, acestea se organizează în cel mult 10 zile de la publicarea datei și locului unde urmează să fie organizate.

(2) La dezbaterile publice vor participa în mod obligatoriu inițiatorul proiectului de hotărâre și personalul din compartimentul de specialitate care a redactat raportul la proiectul de hotărâre, precum și reprezentanții autorității publice sau ai asociației legal-constituite care au solicitat organizarea dezbaterii publice.

(3) Dezbaterile, propunerile și sugestiile participanților se consemnează într-un proces-verbal și se transmit împreună cu recomandările scrise inițiatorului proiectului.

(4) Dacă în urma propunerilor și observațiilor primite s-au adus modificări proiectului de hotărâre și referatului de aprobare inițiale, acestea vor fi reformulate în mod corespunzător, astfel încât să se refere la forma proiectului de hotărâre care va fi transmis spre avizare compartimentului de specialitate.

(5) După definitivare, originalul proiectului de refăcut conform modificărilor operate, se transmite spre avizare compartimentului de specialitate, în termen de maximum 3 zile de la primirea proiectului de hotărâre, în forma finală.

(6) În situația în care între inițiator și compartimentul de specialitate avizator există puncte de vedere diferite, proiectul de hotărâre va fi avizat în termen de maximum 3 zile de la primirea acestuia, cu obiecții, care vor fi anexate și prezentate în cadrul ședinței ordinare a consiliului local.

Art.28. – (1) Anunțul privind ședința publică se afișează la sediul consiliului local într-un spațiu accesibil publicului, inserat în site-ul propriu și se transmite, după caz către mass-media, cu cel puțin 3 zile înainte de desfășurare. Acest anunț trebuie adus la cunoștința cetățenilor și a asociațiilor legal constituite care au prezentat sugestii și propuneri în scris, cu valoare de recomandare, referitoare la unul dintre domeniile de interes public care urmează să fie abordat în ședința publică și va conține data, ora și locul de desfășurare a ședinței publice, precum și ordinea de zi.

(2) Difuzarea anunțului și invitarea specială a unor persoane la ședința publică sunt în sarcina persoanei responsabile pentru relația cu societatea civilă.

(3) Punctele de vedere exprimate în cadrul ședințelor publice au valoare de recomandare.

(4) Minuta ședinței publice, incluzând și votul fiecărui membru, cu excepția cazurilor în care s-a hotărât vot secret, va fi afișată la sediul consiliului local și publicată pe site-ul propriu.

Art.29. Participarea cetățenilor la ședințele consiliului local

(1) Ședințele consiliului local sunt publice.

(2) Caracterul public al ședințelor consiliului local este dat de:

a) accesul celor interesați, în condițiile legii, la procesele - verbale ale ședințelor consiliului local;

- b) accesul celor interesați, în condițiile legii, la proiectele de hotărâri, la hotărârile consiliului local, precum și la instrumentele de prezentare și de motivare a acestora;
- c) posibilitatea cetățenilor cu domiciliul sau reședința în unitatea/subunitatea administrativ - teritorială respectivă de a asista la ședințele consiliului local și/sau de a le urmări pe internet, în condițiile regulamentului de organizare și funcționare a consiliului local.

Art.30. Inițiativa cetățenească

- (1) Cetățenii pot propune consiliilor locale și consiliilor județene pe a căror rază teritorială domiciliază, spre dezbatere și adoptare, proiecte de hotărâri.
- (2) Promovarea unui proiect de hotărâre se poate face de unul sau de mai mulți cetățeni cu drept de vot, dacă acesta este susținut prin semnături de cel puțin 5% din populația cu drept de vot înscrisă în Registrul electoral cu domiciliul sau reședința în unitatea administrativ - teritorială.
- (3) Inițiatorii depun la secretarul general al comunei forma propusă pentru proiectul de hotărâre. Proiectul se afișează spre informare publică prin grija secretarului general al comunei.
- (4) Inițiatorii asigură întocmirea listelor de susținători pe formulare puse la dispoziție de secretarul general al comunei.
- (5) Listele de susținători cuprind numele, prenumele și domiciliul, seria și numărul actului de identitate și semnăturile susținătorilor.
- (6) Listele de susținători pot fi semnate numai de cetățenii cu drept de vot înscrși în Registrul electoral cu domiciliul sau reședința în unitatea/subdiviziunea administrativ - teritorială, al cărei consiliu local sau județean, după caz, urmează să dezbată proiectul de hotărâre în cauză.
- (7) După depunerea documentației și verificarea acesteia de către secretarul general al comunei, proiectul de hotărâre urmează procedurile regulamentare de lucru ale consiliului local sau județean, după caz.

CAPITOLUL XI - Cooperare sau asociere

Art. 31. - Comuna Hârtop se asociază sau cooperează, după caz, cu persoane juridice de drept public sau de drept privat române sau străine, în vederea finanțării și realizării în comun a unor acțiuni, lucrări, servicii sau proiecte de interes public local cu respectarea prevederilor art. 89 din Ordonanța de urgență a Guvernului nr. 57/2019, cu modificările și completările ulterioare.

Art. 32. - (1) Comuna Hârtop poate să adere la asociații naționale și internaționale ale autorităților administrației publice locale, în vederea promovării unor interese comune. O relație de înfrățire se poate concentra pe anumite domenii, dar poate fi și una "generală", adică în toate domeniile disponibile. De regula, domeniile de cooperare sunt specificate într-un Acord de

înfrățire sau Carta de înfrățire, textul căruia este semnat, într-un cadru oficial, de autoritățile locale din ambele localități. La baza a numeroase înfrățiri stau o serie de schimburi tradiționale: cultura, învățământ, dezvoltare economică, turism, sport, protecția mediului înconjurător, etc. Consiliul local este autoritatea care hotărăște, în condițiile legii, după obținerea avizelor, cooperarea cu alte unități administrativ-teritoriale din țară sau din străinătate. De asemenea aderarea la asociații naționale și internaționale ale autorităților administrației publice locale, în vederea promovării unor interese comune, se hotărăște tot de către consiliul local.

(2) Prin *Hotărârea nr.55/28.12.2017* s-a aprobat înfrățirea comunei Hârțop cu localitatea Ciocîlteni, Raionul Orhei, Republica Moldova. La baza adoptării hotărârii au stat avizul favorabil emis de către Ministerul Afacerilor Externe nr. H2-2/2267 din 26.10.2017 și avizul favorabil emis de către Ministerul Dezvoltării Regionale, Administrației Publice și Fondurilor Europene nr. 132796/2017. Până la această dată nu s-au desfășurat acțiuni comune în cadrul acestei înfrățiri.

CAPITOLUL XII- Dispoziții tranzitorii și finale

Art. 33. - Anexele nr. 1 - 14 fac parte integrantă din prezentul statut, aprobat prin Hotărârea Consiliului Local Hârțop.

Art. 34. - Orice modificare care are ca obiect modificarea Statutului comunei Hârțop sau a anexelor acestuia se realizează numai prin hotărâre a autorității deliberative.

SUMAR ANEXE LA STATUT:

ANEXA Nr. 1. Modelul stemei comunei Hârțop

ANEXA Nr. 2 Prezentarea grafică și descriptivă, respectiv suprafețele intravilanului și a extravilanului pe fiecare dintre localități

ANEXA Nr. 3 Hidrografia, flora, fauna și tipul solurilor de la nivelul unității administrativ – teritoriale

ANEXA Nr. 4 Datele privind înființarea comunei Hârțop, prima atestare documentară, precum și evoluția istorică

ANEXA Nr. 5 Componența și structura populației comunei Hârțop

ANEXA Nr. 6a Componența nominală, perioada/perioadele de exercitare a mandatelor aleșilor locali de la nivelul comunei Hârțop, precum și apartenența politică a acestora, începând cu anul 2004

ANEXA Nr. 6.b Componența nominală, perioada/perioadele de exercitare ale mandatelor aleșilor locali de la nivelul comunei Hârțop precum și apartenența politică a acestora, începând cu anul 2004

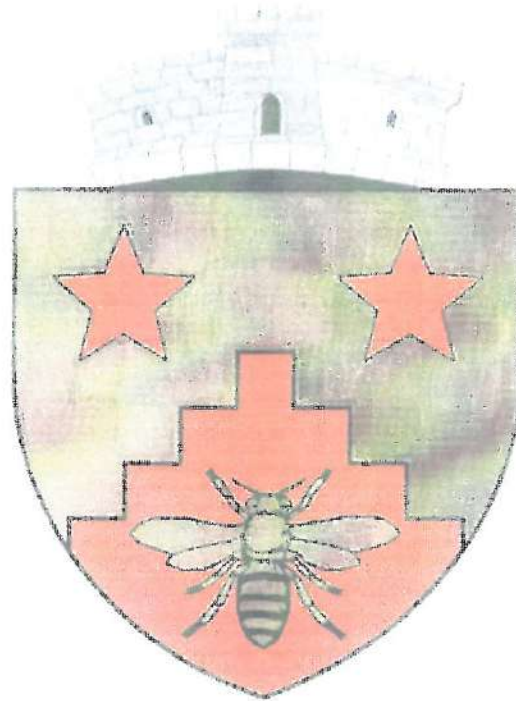
- ANEXA Nr. 7 Procedura privind acordarea titlului de "Cetățean de onoare al Comunei", respectiv a "Certificatului de Fiu/Fiică al/a Comunei Hârțop"
- ANEXA Nr. 8 la statut - Rețeaua rutieră
- ANEXA Nr. 9 la statut - Principalele instituții din domeniul educației, cercetării, culturii, sănătății, asistenței sociale, și altele asemenea
- ANEXA Nr. 10 - Principalele funcțiuni economice, capacități de producție diversificate din sectorul secundar și terțiar, precum și din agricultură
- ANEXA Nr. 11- Inventarul bunurilor aflate în patrimoniul comunei Hârțop
- ANEXA Nr. 12 - Principalele entități privind societatea civilă, respectiv partidele politice, sindicatele, cultele, instituțiile de utilitate publică, precum și celelalte organizații nonguvernamentale, care au sediul sau punctul declarat că funcționează la nivelul unității administrativ – teritoriale
- ANEXA Nr. 13 - Lista cu denumirea înfrățirilor, cooperărilor sau asocierilor încheiate de comuna Hârțop
- ANEXA Nr. 14 - Programele, proiectele sau activitățile, după caz, a căror finanțare se asigură din bugetul local, prin care se promovează/consolidează elemente de identitate locală de natură culturală, istorică, obiceiuri și/sau tradiții

Președinte de ședință,
Gabriel-Dănuț MITREA



Contrasemnează:
Secretar general al comunei,
Elena COSTAN

Modelul stemei comunei Hârtop



Stema comunei Hârtop a fost aprobată prin Hotărârea Guvernului nr.738 din 24.06.2009 și publicată în Monitorul Oficial nr.463 din 6.07.2009.

Descrierea stemei: Stema comunei Hârtop se compune dintr-un scut triunghiular cu marginile rotunjite, tăiat în căprior (chevron) în trepte, cu două câmpuri, auriu și roșu. În partea superioară, chevronul este flancat stânga-dreapta de o stea roșie, cu câte cinci colțuri. În partea inferioară se află o albină de culoare aurie, aflată în zbor. Scutul este trimbrat de o coroană murală de argint cu un turn crenelat.

Semnificațiile elementelor însumate: Albina și stelele provin din blazonul familiei Stamatii, ai cărei membri au construit în anul 1844 biserica din comuna Hârtop. Tăietura în trepte face referire la denumirea localității. Coroana murală cu un turn crenelat semnifică faptul că localitatea are rangul de comună.

ANEXA Nr. 2 la statut

**Prezentarea grafică și descriptivă,
respectiv suprafețele intravilanului și a extravilanului comunei Hârțop**



În prezent, comuna Hârțop s-a format în anul 2004, prin reorganizarea comunei Preutești, reorganizare aprobată prin Legea 84 din 5.04.2004, publicată în Monitorul Oficial nr. 310 din 7.04.2004. Comuna detine o suprafață de 1856,06 ha, (220 ha teren intravilan) teritoriul administrativ fiind format dintr-un singur sat, Hârțop, acesta fiind și reședința de comuna.

În raport cu marile unități de relief ale țării, comuna Hârțop este situată în partea de nord a Subcarpaților Moldovei, la contactul a două unități ge structurale: unitatea de platformă a Podișului Moldovei și unitatea de orogen a Carpaților și Subcarpaților Orientali. Comuna Hârțop se află situată în partea de SE a județului Suceava, la 8 km de municipiul Fălticeni, într-o zonă marcată de prezența masivelor deluroase, ce cuprinde stepă, silvostepă, adică terenuri arabile și pășuni, pădure, permițând astfel dezvoltarea agriculturii, dar și a zootehniei. Situată în aval de orașul Fălticeni, pe țărmul stâng al Șomuzului Mare, localitatea își întinde teritoriul într-o regiune geografică denumită podișul Șomuzurilor sau al Fălticenilor, de o parte și de alta a șoselei Fălticeni - Liteni.

Se mărginește la nord cu comuna Vulturești, de care se desparte prin pădurea Hârțopului de satul Pleșești la Est, Sud cu comuna Preutești, la Vest cu comuna Bunești de care se desparte prin dealul Halmului, ale cărei ramificații brăzdează partea vestică a comunei. În partea de nord este brăzdată de dealul Pietrelor și pădurea Hârțopului, la Est de dealul Țintei care se prelungește cu dealurile Repede, Olăreni, Reditu, Cetățuia, la Vest de dealul Halm, Bălhac, iar la sud dealul Ciorsaci. Comuna este udată de pâraie mici ca pâraul Hârțopului, Prisăcii, Ursului (Est), Ciorsaci (Vest) ce sunt tributare râului Șomuzul Mare.

JUDEȚUL SUCEAVA
COMUNA HÂRTOP
STATUTUL COMUNEI HÂRTOP

FOLOSINȚĂ	ha	SUPRAFAȚA (%)
SUPRAFAȚA TOTALĂ	1856,06	100,00
Agricol	1522,72	82,04
Arabil	832,47	44,85
Pășuni	430,23	23,18
Fânețe	260,02	14,01
Livezi	-	-
Vii	-	-
Neagricol	333,34	17,96
Păduri	250,0	13,47
Ape-stuf	1,14	0,06
Neproductiv	2,79	0,15
Drumuri	17,58	0,95
Construcții - Curți	61,83	3,33

Fiind așezată într-o regiune formată în cea mai mare parte din dealuri masive, comuna Hârtop este traversată de o serie de pâraie mai mici și anume: Pârâul Prisăcii, pârâul Hârtopului în partea de E, pârâul Ciorsaci în partea de V, pârâul Ursului de-a lungul părții vestice, toate acestea se varsă sau sunt tributare Șomuzului Mare. Unele dintre aceste pâraie (Prisăcii, Ciorsaci) au caracter temporar își încetează activitatea în timpul verilor mai secetoase.

Suprafața teritorial administrativă totală a comunei Hârtop se prezintă astfel:

Suprafața totală (ha)	1856
Intravilan	208
Extravilan	1648
Teren agricol:	1522
Teren arabil:	732
Pășuni:	430
Fânețe:	260
Păduri:	250
Livezi:	-
Vii:	-
Luciu de apă:	-
Teren neproductiv:	2

Conform Planului Urbanistic General al comunei HÂRTOP rezulta ca terenul agricol reprezintă 82,04 % din totalul teritoriului comunei, urmat de păduri 13,47%, ape 0,06%, cai rutiere 0,95%, cai feroviare 0,04%, zone construcții 3,33% și alte terenuri 2,07%.

ANEXA Nr. 3 la statut

Hidrografia, flora, fauna și tipul solurilor

de la nivelul comunei Hârțop

Fiind așezată într-o regiune formată în cea mai mare parte din dealuri masive, comuna Hârțop este traversată de o serie de pâraie mai mici și anume: Pârâul Prisăcii, pârâul Hârțopului în partea de E, pârâul Ciorsaci în partea de V, pârâul Ursului de-a lungul părții vestice, toate acestea se varsă sau sunt tributare Șomuzului Mare. Unele dintre aceste pâraie (Prisăcii, Ciorsaci) au caracter temporar își încetează activitatea în timpul verilor mai secetoase. În perioada precipitațiilor abundente, apele pâraielor cresc și sapă în maluri. Hidrografia mai este completată de prezența bălților și a ochiurilor de apă¹ ce rezultă în urma unor ploii abundente, ce au caracter temporar. Pe raza comunei se află iazuri de mici dimensiuni și izvoare folosite de localnici pentru alimentarea cu apă, în timpul sezonului agricol.

Teritoriul comunei este ocupat în cea mai mare parte de dealuri, care sunt destinate agriculturii (cultivării plantelor) și pășunatului, restul suprafețelor fiind ocupat de fânețe, pădure și arbori scunzi și rari. Într-o mai mică parte a teritoriului administrativ se constată prezența vegetației de luncă: sălcii, răchită, anini, plopi etc. În cadrul comunei se întâlnește o vegetație variată de stepă, compusă în special din plante graminee, plante cu rizomi, tufișuri și plante spinoase. Vegetația ierboasă specifică condițiilor geografice de aici, acoperă unele terenuri cu ierburi perene, ce constituie pășunile comunei, celelalte terenuri fiind cultivate cu cereale (porumb, ovăz, grâu), plante destinate consumului (cartof, floarea soarelui etc.). În afara plantelor cultivate de locuitorii de aici, mai există alte soiuri de plante care cresc în chip natural pe aceste locuri ca: iarbă mare, iarba ursului, pădărie, coada șoricelului, volbură, pălămidă, lăptiugă, spini, mohor, rogoz, trifoi sălbatic, păiuș, părul porcului, rapița sălbatică, brusture, soc, lobodă, potbal, mușețel, năgară, stuf, troscot, mac sălbatic, ciuboțica cucului, gălbenele etc.

Dintre speciile existente în pădure amintim: stejar, fag, molid, carpen și alte varietăți de lemn de esență tare.

Alte specii lemnoase (nuci, peri, meri, pruni, salcâmi, cireși, vișini, viță-de-vie etc.) sunt plantate de către om în cadrul gospodăriei sale.

Fauna din această localitate este reprezentată de specii caracteristice zonei de stepă. Dintre animalele existente pe raza comunei amintim: rozătoare (șoareci, iepuri, hârciogii,

popândăi de câmp), dihori, melci, veveriță, arici, vulpi, cârțițe, șopârle, șerpi, furnici, căprioare, mistreți, păsări (cuc, rândunică, huhurez, vrabie, ciocârlie, sticlete, cioară, pupăză, pițigoi, potârniche, prepeliță etc.). Dintre speciile spontane menționăm: păsările răpitoare de zi și de noapte (uliul, bufnița, cucuveaua).

Calitatea apelor

Sursele de poluare a apelor pot apărea datorită lipsei unor sisteme de canalizare adecvate, dar și a depozitării deșeurilor menajere în apropierea pâraielor existente pe raza comunei, ce afectează calitatea apelor din pâraie necesară adăpării animalelor, dar și a apelor freatice de suprafață. În ceea ce privește calitatea apelor, comuna Hârțop dispune de ape freatice și de suprafață și de pâraie curate, nepoluate și neafectate de deversarea deșeurilor menajere.

Calitatea solurilor

Solul, ca rezultat al interacțiunii tuturor elementelor mediului și suport al întregii activități umane, este afectat atât de acțiuni antropice, cât și de fenomene fizice naturale. Principalele activități antropice care afectează solul sunt reprezentate prin: depuneri întâmplătoare de deșeuri menajere; activitățile de construcție ce pot afecta solul în perioada de executare a săpăturilor prin deranjarea structurii acestuia precum și prin eventualele poluări accidentale cu uleiuri și carburanți provenite de la utilaje și autovehiculele care traversează zona.

Anexa nr. 4 la statutul comunei

Datele privind înființarea comunei Hârtop, prima atestare documentară, precum și evoluția istorică*

Localitatea Hârtop ca și alte localități din România, a avut o evoluție istorică aparte, proprie. Teritoriul de astăzi al localității cât și împrejurimile sale au constituit, din punct de vedere natural, un cadru favorabil pentru stabilirea unor comunități umane. Acestea s-au așezat în imediata apropiere a râului Șomuzul Mare și a afluenților acestuia. Cercetările arheologice efectuate în teren, la care se mai adaugă și descoperirile întâmplătoare, puține la număr, aduc o contribuție deosebită la cunoașterea stadiului de dezvoltare al așezărilor omenești, atât în ceea ce privește dezvoltarea treptată a forțelor de producție și a relațiilor de producție feudale autohtone, cât și sub raportul legăturilor economice, culturale și politice ale teritoriului localităților cu ținuturile învecinate. În afara descoperirilor arheologice și a cercetărilor în teren, la cunoașterea istoriei acestei localități se mai adaugă și materialele documentare, alte cercetări de specialitate ce contribuie la formarea unei imagini cât mai corecte privind trecutul acesteia. Pe teritoriul comunei nu există dovezi arheologice care să indice prezenta pe aceste meleaguri a grupărilor paleolitice.

Se știe că în Moldova, încă din sec. al XV-lea, satele domnești erau constituite în ocoale. Ca și alte sate moldovenești, după formarea statului feudal Moldova, Ciorsacii a intrat în domeniul domnesc și ascultă de ocolul Suceava. În condițiile în care orașul Iași, încă din secolul al XVI-lea joacă rolul de capitală a Moldovei, sistemul ocoalelor se dizolvă treptat, domnii făcând tot mai frecvent daniile de sate din ocoale. Satul Ciorsaci este atestat documentar la 24 aprilie 1434 când Ștefan Vodă întărește dania făcută de părintele său Alexandru cel Bun, preotului luga mai multe sate, între care și Ciorsăcești și Șomuz.

În ceea ce privește etimologia cuvântului Ciorsaci se pare că provine de la numele unei familii de boieri Ciorsăcești, acest sat exista și în veacul al XV-lea, iar un Ciorsac a fost chiar cneaz. După alți autori se pare că această denumire provine de la cuvântul ciorsac ce înseamna "cuțit mare care taie rău" sau de la cuvântul ciorsoi însemnând "om slab, om greoi, om de nimic". Cea mai răspândită formă de înstrăinare a satelor din ocol, pe lângă vânzări, au fost daniile făcute de domn boierilor și mănăstirilor. Astfel, la 25 aprilie 1618 Radu Voievod a întărit Mănăstirii Solca, satele Lămășeni și Ciorsaci din ținutul Sucevei cu iazuri și cu mori la Șomuz. Aceste sate erau ascultătoare de ocolul Sucevei. Satul a mai fost întărit Mănăstirii Solca la 1624 iar la 1625 era dat pentru hrană lui Duca Comis.

La 9 iulie 1705 Antioh Constantin Voievod a dat drept mănăstirii Solca printr-un hrisov "a opri satul Ciorsaci de la ținutul Sucevei, cu tot locul și venitul acelu sat și să albă a lua a zecea parte din țarine, din pâine și din fânaț, și din jir, și din tot locul și venitul cât va fi pe hotarul acelu sat, care acest sat este Sfintei Mănăstiri danie și miluire de la răposatul Vasile Cantacuzino, ce a fost spătar mare, și de la fratele Ilie Cantacuzino, ce a fost comisar mare.

Înstrăinarea satelor din ocol și deseale schimbări de domnie au provocat neînțelegeri și conflicte între mănăstiri și boieri cu privire la dreptul de posesiune a acestora. În anul 1768, Vodă Grigorie Ioan Calimah întărește din nou Mănăstirii Solca satul Corsaci, în pricină dintre egumenul mănăstirii și boierii Vasile Rață, căpitan și Toader Giurguveauu, căpitan, strănepoții Boului Logofăt, care pretindeau dreptul de posesiune asupra moșiei satului.

Prin hrisovul din 3 decembrie 1803 de la Alexandru Constantin Moruz Vodă se întărește stăpânirea Mănăstiri Solca asupra moșiei Ciorsaci pentru care a avut judecată cu Tănasă, fiul medelnicerului Ștefan Veștilă și Mihalache Giurgiuvanul. Părăsirea totală a fostei vetre de sat și integrarea lui treptat în altă așezare, mai înaltă, sunt urmarea unor consecințe atât de ordin geografic cât și social-economic (incendii, războaie etc.). Potrivit documentului din 1624 când Radu Voievod întărește moșia Ciorsaci Mănăstirii Solca pe teritoriul satului se aflau heleștee și o moară iar pe la 1900 exista o moară și o cârciumă, ținând de moșia Hârțopul.

Comuna Hârțop, în cele mai vechi documente, apare sub forma Vârțop, Vârtop, Hârțopu. În ceea ce privește etimologia cuvântului Hârțop se pare că provine din așezarea sa într-o zonă depresionară a Podișului Fălticenilor mai accidentată, cu gropi și coaste repezi, cu denumirea frecventă de hârtoape. În documentele moldovenești localitatea apare cu statut de sat, mai târziu prin secolul XX localitatea va căpăta statutul de comună. Un document emis la Iași pe 14 iulie în anul 1596, de Ieremia Movilă, pare a fi dintre cele mai vechi documente în care apare menționat numele comunei. Prin acest document Ieremia Movilă întărește mai multor oameni din Petia Mare bucata lor de loc din acest sat.

În ceea ce privește atestarea documentară a comunei cât și identificarea acesteia, părerile sunt diferite. În lucrarea "Repertoriul bibliografic al localităților și monumentelor medievale din Moldova" la pagina 362 se face o confuzie, și anume că satul Hârțop (Hârtoapele) ar fi unul și același cu satul Negoești. Însa, analizând pomelnicul mănăstirii Probota scris în 1823, se identifică satul Negoești cu Hârtoapele "Negoești pe Siret, în ținutul Suceava, care acum se numește Hârtoapele". Identificarea aceasta pare să fie cea mai aproape de adevăr și se referă la satul Hârtoape din comuna Vânători, județul Iași, care în trecut făcea parte din comuna Lespezi, județul Fălticeni (fost Suceava). Autorii lucrării "Istoricul localităților din zona sud-estică a județului Suceava în date și cifre" Ana și Mihai Niculăiasa specifică faptul că satul Hârțop, este atestat documentar la 28 decembrie 1591, când "Aron Vodă întărește lui Andreica, fost pârțălab, parte din satul Vârțop, iar la 22 septembrie 1616 "Gheorghe diac din Dolhești, împreună cu Nechita

Diac din Vârtop și popa Andrușca tot din Vârtop se plâng la domnie pentru un vad de moară în satul Vârtop. Analizând și alte documente referitoare la satul Vârtop, considerăm că referirile de mai sus la localitate sunt pentru actualul sat Hârtop, din comuna Bărgăoani, județul Neamț.

Concluziile la care s-a ajuns se bazează mai ales pe documentul din 1606 din 28 aprilie când "Eremia Movilă întărește lui Nechita Diac și lui Donici și Urâtei, fiii Andreicăi bev pârcălab cumpărăturile tatălui lor de la Aron Vodă în satul Vârtop pe Cracău."

Vechimea comunei ar fi cu mult mai înaintea anului 1596 când este atestată în documente. Tradiția orală spune că la început ar fi fost un schit de călugări, care au fost luați de Ștefan cel Mare, în bătălia de la Războieni din anul 1476 purtată împotriva turcilor, din luptă s-ar mai fi întors doar un singur călugăr. Urmele acestui schit sunt vizibile pe locul actualului cimitir, iar o piatră de mormânt cu numele pârcălabului Alexandru și a soției sale Victoria descifrată de marele istoric Nicolae Iorga care a vizitat în două rânduri comuna în anul 1925, se află în zidul de piatră al fostei biserici construite în anul 1844. Tot în ceea ce privește vechimea localității se crede faptul că aceasta ar fi fost răzeșesc, ceea ce reiese și din cărțile de judecată ale mănăstirii Solca cu răzeșia pentru satul Ciorsaci.

Nu se cunoaște prin ce împrejurări moșia Hârtopului a intrat în stăpânirea călugărițelor din Ițcani. Mai târziu, moșia localității a intrat în stăpânirea marelui spătar Toderășco lordache care la 22 ianuarie 1667 face schimb de moșii cu Toader și Ion Pisoschi, nepoții logofătului Pătrașco, dându-le o pătrime din satul Vârtop, ținutul Sucevei și punând în schimb a patra parte din satul Dimideni ținutul Hotin.

La data de 6 februarie 1667 "Iliăș Alexandru v.v. poruncește lui Nacul, fost stolnic să aleagă partea de moșie a lui Nacul Livizul din satul Vârtop, ținutul Suceava cu tot hotarul de către moșia lui Turcuman după cum și-a statornicit și Pisoschie din vatra satului, câmp, țarină, păduri, cum au și alți răzeși, de unde reiese faptul că localitatea a fost o dată răzășească.

Înainte de anul 1780, iunie 25 Hârtopul era proprietatea lui Toader Pisoschi cumpărată de la stolnicul Ioniță Bașotă, căci până la acea dată moșia aceasta forma un trup cu Șoldăneștii, iar în anul arătat fiii lui Toader Pisoschi se judecă cu lordache și Vasile Lână proprietarii Leucușeștilor, care pretindeau a li se cuveni jumătate din satul Hârtop.

La 15 februarie 1789 s-a făcut schimb de moșii între Ștefan Bașotă și Ianachi Canta, primul dând la schimb Litenii mici, cel de-al doilea, iar acesta din urmă oferindu-i o parte din moșia Hârtopului. La 1803, Hârtopul era a căpitănesei Maria Pisoschi și avea 11 livezi cu 188 lei bir. În urma recensământului populației efectuat în anul 1820, se remarcă faptul că Hârtopul era sat de starea a doua și era proprietatea banului Ioniță Bașotă, iar la 1832 proprietar era iconomul Iftimie Stamate.

În anul 1864 proprietarul localității era Dimitrie Stamate, iar mai târziu stăpân a fost Matache Stamate. Acesta din urmă, în anul 1880, vinde satul lui Teodor Tatos, care este și ultimul

proprietar, deoarece mai târziu, cu toată împotrivirea acestuia, în perioada martie-mai 1945 i-au fost expropriate 460 hectare.

De-a lungul existenței sale, din punct de vedere administrativ localitatea a funcționat atât ca sat, cât și comună. La 1774 făcea parte din ținutul Sucevei, ocolul Siretului de Sus, iar în 1820 era sat de starea a doua, iar mai târziu, la 1834 era în Ocolul Șomuzului din ținutul Sucevei.

Potrivit legii din anul 1864, apare comună, funcționând sub această denumire, după care împreună cu satele Șoldănești, Spătărești și Tâmpeschi au format comuna Șoldănești. O perioadă de timp a făcut parte și din comuna Pleșești.

Până în anul 1952 comuna Hârtop era formată din satele Hârtop, Huși, Leucușești, Jacota și Tarna Mare.

În urma împărțirii administrativ teritoriale din 1952, satul Jacota a trecut la comuna Pleșești, iar satele Huși și Leucușești la comuna Preutești.

La 1 ianuarie 1962 a fost satisfăcută cererea locuitorilor din Tarna Mare de a se alipi orașului Fălticeni.

Din 1962 până în anul 1968 localitatea Hârtop a constituit separat o comună, urmând apoi să facă parte din cadrul comunei Preutești până în anul 2003.

Printr-un referendum organizat la finele anului 2003 (prin implicarea și eforturile depuse de domnul învățător Ilieaia Gheorghe din satul Hârtop), locuitorii din localitate au optat pentru reînființarea comunei, exprimându-și votul în acest sens.

Prin Legea nr.84 din 5.04.2002, publicată în Monitorul Oficial nr. 310 din 7.04.2004, s-a înființat comuna Hartop, având ca sat component satul Hârtop, prin reorganizarea comunei Preutești.

Bunii și străbunii locuitorilor din Hârtop, oameni de virtute, au imprimat urmașilor lor hărnicia, cinstea și omenia în relațiile cu semenii lor, spiritul întreprinzător, mereu deschis spre înnoiri, spre cuceririle tehnicii moderne. Locuitorii din acest ținut se cunoșteau și se respectau reciproc, ajutându-se la nevoi, având grijă și un respect deosebit față de cuvântul dat, trăsătura lor generală fiind cumpătarea în tot ceea ce realizau. Ocupațiile principale ale locuitorilor din Hârtop erau agricultura, creșterea animalelor și pomicultura.

Anexa nr. 5 la statutul comunei

Componența și structura populației comunei Hârtop*

La nivel județean, comuna Hârtop, face parte din **categoria comunelor mici** cu populația cuprinsă între 2000 și 2999 de locuitori.

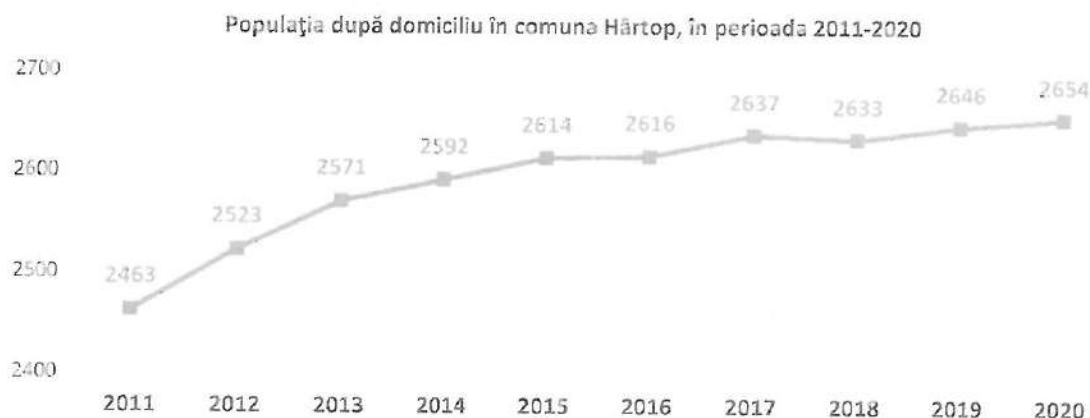
Populația Comunei Hârtop numără la data de 1 ianuarie 2021- **2696 locuitori** conform datelor furnizate de INS.

Evoluția populației după datele statistice:

	2011	2012	2013	2014	2015	2016	2017	2018	2019	2020
Comuna Hârtop	2463	2523	2571	2592	2614	2616	2637	2633	2646	2654
Județul Suceava	737710	738982	740323	740861	745107	747689	751750	759544	763741	763503

Sursa: <http://statistici.insse.ro/8077/tempo-online/#/pages/tables/inse-tabie>

Datele privind evoluția populației au fost analizate pentru o perioadă de 10 ani, din 2011 până în 2020 observându-se o creștere constantă a numărului populației.

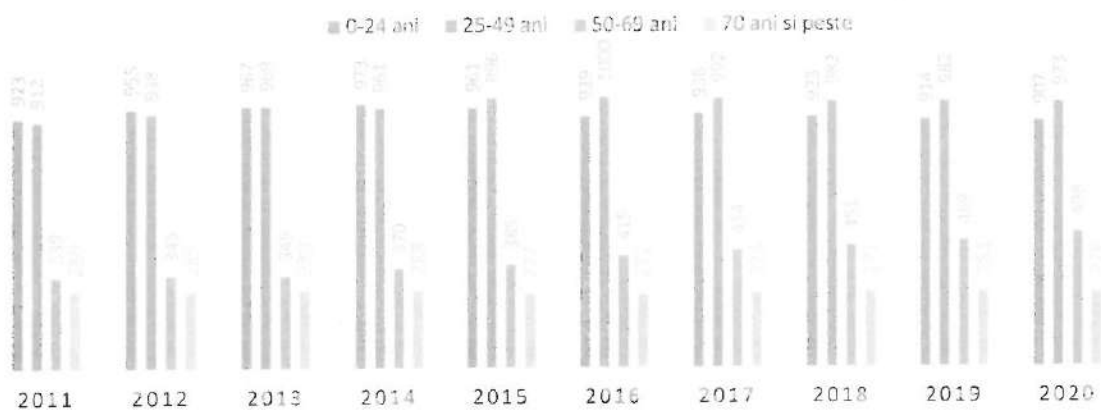


Sursa: <http://statistici.insse.ro/8077/tempo-online/#/pages/tables/inse-tabie>

Analizând structura pe vârste a populației comunei Hârtop, se constată că în ultimii 10 ani, populația din grupele de vârstă 0-24 ani și 25-49 ani s-a menținut la un număr constant și a reprezentat un procent ridicat din numărul de locuitori (peste 70%).

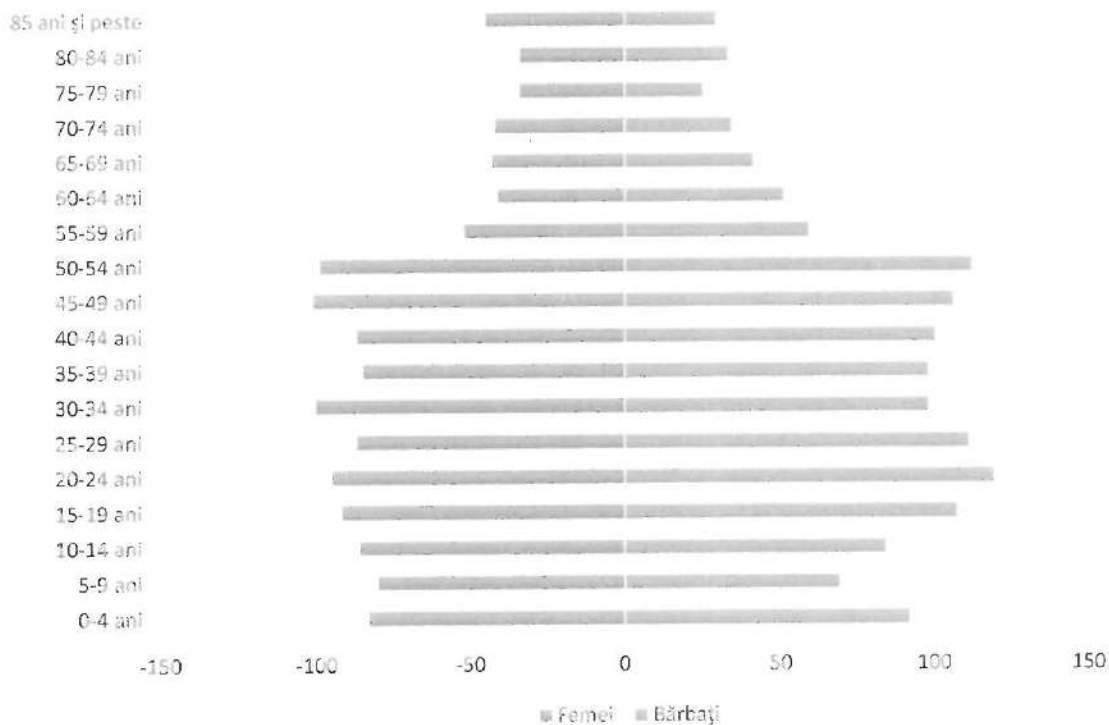
*) Extras din strategia de dezvoltare a comunei Hârtop

Structura populației pe grupe vârstă în comuna Hârțop, în perioada 2011-2020



Sursa: <http://statistici.insse.ro/077/tempo-online/#/pages/table/inssse-table>

Structura populației pe grupe sexe în comuna Hârțop în anul 2020



Sursa: <http://statistici.insse.ro/077/tempo-online/#/pages/table/inssse-table>

Din reprezentarea grafică a distribuției populației se constată că piramida vârstelor are o formă aproape rectangulară, fapt ce denotă o creștere a populației bazată pe dezvoltarea comunei din ultimii ani.

Populația tânără denotă că în comună există rezerve demografice care se vor concretiza în viitor în creșterea presiunii pe piața muncii.

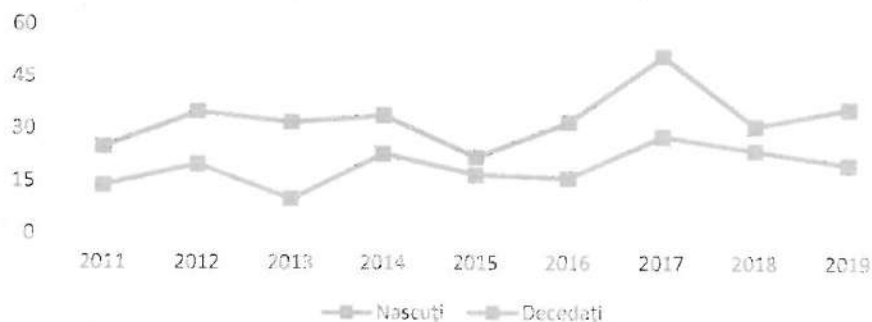
În timp ce, pe de o parte, proporția numărului populației tinere reprezintă un avantaj din punct de vedere demografic și al perspectivelor de evoluție a resurselor umane, pe de alta, un raport de dependență demografică ridicat denotă o sarcină socială crescută pentru populația activă din punct de vedere economic și potențial aducătoare de venit.

Un aspect legat de structură pe grupe de vârste, cu implicații sociale importante îl constituie raportul de dependență demografică a populației tinere și a celei vârstnice față de populația adultă/aptă de muncă.

Populația reprezintă un sistem dinamic supus în permanență schimbărilor ca urmare a influenței mișcării naturale - nașteri și decese - și a mișcării migratorii - imigrări și emigrări.

Migrația, privită ca mișcare în spațiu a unei populații, reprezintă o componentă principală a acesteia, alături de natalitate și mortalitate. Cu toate acestea, importanța mișcării migratorii este mai redusă, dacă avem în vedere procesul reproducerii populației, deoarece, prin intermediul acesteia se realizează numai o deplasare a unor efective de populație dintr-o colectivitate în alta.

Evoluția numărului de născuți-vii și decedați,
în perioada 2011-2019 în comuna Hârtop



Sursa: <http://statistici.insee.ro/8077/tema/online/1/peages-tables/masa-table>

Potrivit datelor prezentate privind mișcarea naturală a populației comunei se constată că în perioada 2011-2019 sporul natural a fost tot timpul pozitiv.

Anexa nr. 6a la statutul comunei

Componența nominală, perioada/perioadele de exercitare a mandatelor aleșilor locali – primari - de la nivelul comunei Hârtop, precum și apartenența politică a acestora, începând cu anul 2004 – data înființării comunei Hârtop

a) mandatul 2004 – 2008

Nr. crt.	Numele și prenumele	Data nașterii	Apartenența politică	Perioadă
1.	Hrescanu Ion	05.04.1946	Partidul Social Democrat	Aprilie 2004 – iunie 2008

b) mandatul 2008 – 2012

Nr. crt.	Numele și prenumele	Data nașterii	Apartenența politică	Perioadă
1.	Grădinariu Toader	20.09.1959	Partidul Democrat Liberal	iunie 2008 – iunie 2012

c) mandatul 2012 – 2016

Nr. crt.	Numele și prenumele	Data nașterii	Apartenența politică	Perioadă
1.	Grădinariu Toader	20.09.1959	Partidul Democrat Liberal	iunie 2012 – iunie 2016

d) mandatul 2016 – 2020

Nr. crt.	Numele și prenumele	Data nașterii	Apartenența politică	Perioadă
1.	Nechifor Vasile	30.09.1971	Partidul Social Democrat	iunie 2016 – octombrie 2020

e) mandatul 2020 – 2024

Nr. crt.	Numele și prenumele	Data nașterii	Apartenența politică	Perioadă
1.	Hrescanu Vasile-Cătălin	25.12.1977	Partidul Național Liberal	Începând cu octombrie 2020 -

Anexa nr. 6b la statutul comunei

Componenta nominală, perioada/periodele de exercitare a mandatelor aleșilor locali – consilieri locali și viceprimari - de la nivelul comunei Hârtop, precum și apartenența politică a acestora, începând cu anul 2004 – data înființării comunei Hârtop

I. CONSILIERI LOCALI

a) mandatul 2004 – 2008

<i>Nr. crt.</i>	<i>Numele și prenumele</i>	<i>Data nașterii</i>	<i>Apartenența politică</i>	<i>Perioada</i>
1.	BRANEANU DOROFTEI	8.04.1960	PSD	iunie 2004 – iunie 2008
2.	BORDEI CONSTANTIN	3.06.1956	PSD	iunie 2004 – iunie 2008
3.	BULGARIU GAVRIL	1.08.1966	PD	iunie 2004 – iunie 2008
4.	CARABUS PETRU	4.10.1946	PSD	iunie 2004 – iunie 2008
5.	COSTAN GHEORGHE	27.04.1959	PUR	iunie 2004 – iunie 2008
6.	FILIP MIHAI	1.11.1950	PNL	iunie 2004 – iunie 2008
7.	GRADINARIU DANUT	13.12.1956	PSD	iunie 2004 – iunie 2008
8.	IGNAT NICOLAIE	5.08.1953	PUR	iunie 2004 – octombrie 2006
9.	ILIOAIA D.GHEORGHE	23.09.1940	PNL	iunie 2004 – iunie 2008
10.	VASILIU GRIGORE	1.01.1942	PRM	iunie 2004 – februarie 2006
11.	MITRIA OANA	21.03.1972	PSD	iunie 2004 – februarie 2005
12.	NECHIFOR VASILE	30.09.1971	PSD	februarie 2005 – iunie 2008
13.	ILIOAIA I. GHEORGHE	20.04.1959	PRM	februarie 2006 – iunie 2008
14.	PĂDURARU VASILE	26.07.1960	PUR	ianuarie 2007-iunie 2008

JUDEȚUL SUCEAVA
COMUNA HÂRȚOP
STATUTUL COMUNEI HÂRȚOP

b) mandatul 2008 – 2012

<i>Nr. crt.</i>	<i>Numele și prenumele</i>	<i>Data nașterii</i>	<i>Apartenența politică</i>	<i>Perioada</i>
1.	FILIP MIHAI	01.11.1950	PDL	iunie 2008 – iunie 2012
2.	BULGARIU GAVRIL	1.08.1966	PDL	iunie 2008 – iunie 2012
3.	CĂRĂBUȘ PETRU	04.10.1946	PDL	iunie 2008 – iunie 2012
4.	VASILIU DUMITRU	27.05.1970	PDL	iunie 2008 – iunie 2012
5.	MAFTEI LILIOARA	7.06.1963	PDL	iunie 2008 – iunie 2011
6.	HREȚCANU ION	05.04.1946	PSD	iunie 2008 – iunie 2012
7.	BRANEANU DOROFTEI	8.04.1940	PSD	iunie 2008 – martie 2009
8.	GRĂDINARIU DĂNUȚ	13.12.1956	PSD	iunie 2008 – iunie 2012
9.	MITREA DUMITRU	3.08.1948	PSD	iunie 2008 – iunie 2012
10.	NECHIFOR VASILE	30.09.1971	PSD	iunie 2008 – iunie 2012
11.	MACOVEI DUMITRU – ROMICĂ	30.10.1966	PNL	iunie 2008 – iunie 2012
12.	LEONTE VASILE	10.10.1945	PSD	martie 2009 – iunie 2012
13.	ILIOAIA NICOLAE	02.07.1971	PDL	iunie 2011 – iunie 2012

JUDEȚUL SUCEAVA
COMUNA HĂRTOP
STATUTUL COMUNEI HĂRTOP

c) mandatul 2012 – 2016

Nr. crt.	Numele și prenumele	Data nașterii	Apartenența politică	Perioada
1.	NECHIFOR VASILE	30.09.1971	USL	iunie 2012 – iunie 2016
2.	BRĂNEANU VASILE	11.02.1968	PP-DD	iunie 2012 – iunie 2016
3.	CĂRĂBUȘ PETRU	04.10.1946	PDL	iunie 2012 – iunie 2016
4.	FILIP MIHAI	01.11.1950	PDL	iunie 2012 – octombrie 2015
5.	HREȚCANU ION	05.04.1946	USL	iunie 2012 – iunie 2016
6.	IGNAT NECULAI	5.08.1953	UNPR	iunie 2012 – iunie 2016
7.	ILIOAIA GHEORGHE	23.09.1940	PDL	iunie 2012 – iunie 2016
8.	ILIOAIA NICOLAE	02.07.1971	PDL	iunie 2012 – iunie 2016
9.	LEONTE VASILE	10.10.1945	PRM	iunie 2012 – iunie 2016
10.	VASILACHE CONSTANTIN	3.05.1964	USL	iunie 2012 – iunie 2016
11.	VASILIU DUMITRU	27.05.1970	PDL	iunie 2012 – februarie 2014
12.	MURARU IOAN	6.03.1949	PDL	februarie 2014-iunie 2016
13.	GRĂDINARIU DĂNUȚ	13.12.1956	USL	octombrie 2015-iunie 2016

JUDEȚUL SUCEAVA
COMUNA HÂRTOP
STATUTUL COMUNEI HÂRTOP

d) mandatul 2016 – 2020

Nr. crt.	Numele și prenumele	Data nașterii	Apartenența politică	Perioada
1.	COSTAN GHEORGHE	27.04.1959	PNL	Iunie 2016-octombrie 2020
2.	FILIP MIHAI	01.11.1950	PSD	Iunie 2016-octombrie 2020
3.	MURARU IOAN	6.03.1949	PNL	Iulie 2016-octombrie 2020
4.	MĂRĂNDUCA MIREL	17.06.1969	PSD	Iulie 2016-octombrie 2020
5.	ILIOAIA GHEORGHE	23.09.1940	PNL	Iunie 2016-octombrie 2020
6.	LEONTE CONSTANTIN	23.08.1974	PSD	Iunie 2016-octombrie 2020
7.	MAZILU RĂDUCU	30.03.1967	PSD	Iunie 2016-octombrie 2020
8.	MITREA IOAN	28.08.1972	PSD	Iunie 2016-octombrie 2020
9.	PĂDURARU VASILE	26.07.1960	PNL	Iunie 2016-ianuarie 2018
10.	REPEDE DUMITRU	30.10.1967	PSD	Iunie 2016-noiembrie 2017
11.	VIERU ADRIAN-CIPRIAN	24.07.1982	PSD	Iunie 2016-octombrie 2020
12.	CRISTINA IULIA	17.09.1966	PSD	Decembrie 2017-octombrie 2020
13.	MITREA GABRIEL-DĂNUȚ	27.10.1965	PNL	Februarie 2018-octombrie 2020

JUDEȚUL SUCEAVA
COMUNA HÂRTOP
STATUTUL COMUNEI HÂRTOP

e) Mandatul în curs 2020 – 2024

Nr. crt.	Numele și prenumele	Data nașterii	Apartenența politică	Perioadă
1.	COSTAN GHEORGHE	27.04.1959	PNL	Începând cu octombrie 2020
2.	FILIP MIHAI	01.11.1950	PSD	Începând cu octombrie 2020
3.	HRECENIUC DUMITRU-VASILE	15.06.1992	PLUS	Începând cu octombrie 2020
4.	LEONTE ANIȘOARA	26.02.1966	PNL	Începând cu octombrie 2020
5.	LEONTE CONSTANTIN	23.08.1974	PSD	Începând cu octombrie 2020
6.	LEONTE IONEL	10.03.1971	PRO ROMANIA	Începând cu octombrie 2020
7.	MAZILU RĂDUCU	30.03.1967	PSD	Începând cu octombrie 2020
8.	MITREA GABRIEL DĂNUȚ	27.10.1965	PNL	Începând cu octombrie 2020
9.	NECHIFOR VASILE	30.09.1971	PSD	Începând cu octombrie 2020
10.	VASILACHE VASILE	20.08.1965	PNL	octombrie 2020- martie 2021
11.	GRĂDINARIU MIHAI- COSMIN	06.09.1991	PNL	Începând cu octombrie 2020
12.	PISTOL IONEL	3.12.1972	PNL	Începând cu aprilie 2021

JUDEȚUL SUCEAVA
COMUNA HÂRTOP
STATUTUL COMUNEI HÂRTOP

II. VICEPRIMARI COMUNA Hârtop

a) mandatul 2004 – 2008

Nr. crt.	Numele și prenumele	Data nașterii	Aparteneța politică	Perioadă
1.	LEONTE VASILE	10.10.1945	PSD	Aprilie 2004 – iunie 2008

b) mandatul 2008 – 2012

Nr. crt.	Numele și prenumele	Data nașterii	Aparteneța politică	Perioadă
1.	FILIP MIHAI	01.11.1950	PDL	iunie 2008 – iunie 2012

c) mandatul 2012 – 2016

Nr. crt.	Numele și prenumele	Data nașterii	Aparteneța politică	Perioadă
1.	NECHIFOR VASILE	30.09.1971	PSD	iunie 2012 – iunie 2016

d) mandatul 2016 – 2020

Nr. crt.	Numele și prenumele	Data nașterii	Aparteneța politică	Perioadă
1.	MAZILU RĂDUCU	30.03.1967	PSD	iunie 2016 – octombrie 2020

e) mandatul 2020 – 2024

Nr. crt.	Numele și prenumele	Data nașterii	Aparteneța politică	Perioadă
1.	COSTAN GHEORGHE	27.04.1959	PNL	Începând cu octombrie 2020 -

Anexa nr.7 la statutul comunei

Procedura privind acordarea titlului de cetățean de onoare al Comunei Hârtop, respectiv a certificatului de fiu/fiică al Comunei Hârtop

Art. 1. – Titlul de “Cetățean de onoare al Comunei Hârtop”, denumit în continuare Titlu reprezintă cea mai înaltă distincție acordată de către Consiliul Local al Comunei Hârtop

Art. 2. – Certificatul de “Fiu/fiică al/a Comunei Hârtop” denumit în continuare Certificat reprezintă distincția acordată de către Consiliul Local al Comunei Hârtop persoanelor născute în Comuna Hârtop, la împlinirea vârstei de 18 ani.

Art. 3. – Titlul și Certificatul se pot acorda la inițiativa:

- a) Primarului;
- b) Consilierilor locali;
- c) Unui număr de cel puțin 5% din numărul total al locuitorilor cu drept de vot înscriși în Registrul electoral cu domiciliul sau reședința în unitatea administrativ-teritorială respectivă.

Art. 4. – Acordarea Titlului și a Certificatului nu este condiționată de cetățenie, naționalitate, vârstă, domiciliu, sex, religie, apartenență politică.

Art. 5. - Titlul și Certificatul au următoarele caracteristici:

- a) este personal;
- b) este netransmisibil;
- c) este un drept al titularului;
- d) are valabilitate nedeterminată.

Art. 6. - Sunt îndreptățite să fie propuse pentru acordarea Titlului, categoriile de persoane sau personalități care se găsesc în una din următoarele situații:

- a) personalități cu recunoaștere națională sau universală care și-au pus amprenta asupra dezvoltării Comunei Hârtop și a imaginii acestuia;
- b) personalități care, prin realizările lor deosebite, au făcut cunoscut numele Comunei Hârtop, în țară și străinătate;

- c) persoane care, prin acțiunile lor, au preîntâmpinat producerea de evenimente deosebit de grave, sau prin sacrificiul suprem au salvat viețile concetățenilor lor, în Comuna Hârtop;
- d) persoane care, prin acțiunile lor dezinteresate (donații, acțiuni umanitare, etc.), au produs o îmbunătățire simțitoare a condițiilor de viață a locuitorilor Comunei Hârtop;
- e) foști deținuți politici sau veterani de război care prin activitatea lor ulterioară au un aport la realizarea unei imagini pozitive a Comunei Hârtop în lume;
- f) sportivi din Comuna Hârtop care au obținut rezultate deosebite în competiții sportive internaționale;
- g) alte persoane cu merite deosebite pe care consiliul local le consideră îndreptățite să primească acest titlu.

Art. 7. - Nu pot deține Titlul, persoanele care se găsesc în una din următoarele situații:

- a) condamnate prin hotărâre judecătorească definitivă, pentru infracțiuni contra statului, crime împotriva umanității, fapte penale;
- b) care au dosare pe rol, în cauze care ar leza imaginea Titlului, propunerea se va face după clarificarea situației juridice.

Art. 8. – (1) Persoanele prevăzute la art. 3 solicită acordarea Titlului sau a Certificatului prin depunerea unui dosar la unitatea administrativ-teritorială respectivă.

(2) Dosarul prevăzut la alin. (1) cu privire la acordarea Titlului cuprinde cel puțin următoarele înregistrări:

- a) Actul de identitate (copie vizată în conformitate cu originalul);
- b) Curriculum vitae (în original);
- c) Certificat de cazier judiciar (în original);
- d) Actul de deces al celui propus, după caz, (copie vizată în conformitate cu originalul).

(3) Dosarul prevăzut la alin. (1) cu privire la acordarea Certificatului cuprinde cel puțin următoarele înregistrări:

- a) Actul de identitate (copie vizată în conformitate cu originalul);
- b) Curriculum vitae (în original).

(4) Persoanele prevăzute la art. 3, după înregistrarea dosarului depun la secretarul general al comunei Hârtop proiectul de hotărâre de consiliu însoțit de referatul de aprobare și dosarul prevăzut la alin. (2) sau (3).

(5) Proiectul de hotărâre prevăzut la alin. (4) este înscris pe ordinea de zi a ședințelor consiliului dacă sunt îndeplinite prevederile art. 136 alin. (8) din Ordonanța de urgență a Guvernului nr. 57/2019 privind Codul administrativ.

(6) Proiectul de hotărâre prevăzut la alin. (4) este dezbătut în ședință ordinară sau extraordinară.

(7) Hotărârea privind acordarea Titlului sau a Certificatului, după caz, se adoptă cu majoritatea absolută a consilierilor consiliului local

(8) Propunerile respinse nu pot fi reintroduse în dezbateri pe perioada mandatului în curs.

(9) Decernarea Titlului se face de către Primarul comunei Hârtop în cadrul ședințelor ordinare sau extraordinare ale Consiliului Local Hârtop

(10) Acordarea Certificatului se face de către Primarul comunei Hârtop, în cadrul unei festivități care se organizează de către Primar.

(11) Cheltuielile ocazionale de ceremonie înmânării titlului se vor suporta de la bugetul local

Art. 9. – Înmânarea Titlului se realizează după cum urmează:

a) președintele de ședință anunță festivitatea ce urmează să se desfășoare;

b) primarul comunei Hârtop prezintă referatul de aprobare care a stat la baza propunerii de Hotărâre a Consiliului Local nr.1;

c) primarul comunei Hârtop înmânează Diploma de „Cetățean de onoare al Comunei Hârtop”, persoanei laureate sau persoanei care o reprezintă;

d) ia cuvântul persoana laureată sau reprezentantul acesteia;

e) pot să ia cuvântul și alte persoane prezente care doresc să sublinieze pe scurt meritele laureatului;

f) laureatul sau, după caz, persoana care îl reprezintă, este invitat/ă să scrie câteva rânduri în Cartea de onoare a Comunei Hârtop.

Art. 10. – Deținătorii, în viață, ai Titlului dobândesc următoarele drepturi specifice:

a) dreptul de a lua cuvântul în ședințele Consiliului Local al Comunei Hârtop la dezbaterile materialelor care privesc întreaga comunitate;

b) dreptul de a participa la toate manifestările desfășurate sub patronajul Consiliului Local al Comunei Hârtop sau în care acesta este co-organizator;

c) dreptul de a călători gratuit pe toate mijloacele de transport local din comună, dacă este înființat acest serviciu;

d) dreptul de a participa gratuit la toate manifestările culturale-sportive organizate de instituțiile aflate în subordinea Consiliului Local.

e) alte drepturi stabilite de către Consiliul local al Comunei Hârtop

Art. 11. – Drepturile prevăzute la art. 10 încetează în următoarele situații:

a) decesul titularului;

b) retragerea Titlului.

¹ Se va completa cu numărul Hotărârii Consiliului Local prin care s-a adoptat acordarea Titlului.

Art. 12. – Titlul se retrage în următoarele situații:

- a) atunci când ulterior decernării, apar incompatibilitățile prevăzute la art.7 a);
- b) atunci când persoana laureată produce prejudicii de imagine sau de altă natură Comunei Hârtop, locuitorilor săi sau țării.

Art. 13. – Retragerea Titlului se face de către Consiliul Local al Comunei Hârtop, după următoarea metodologie:

- a) este sesizat Consiliul Local al Comunei Hârtop de către persoanele menționate la art. 3;
- b) dezbaterea cazului se va face în cadrul comisiilor Consiliului local;
- c) retragerea Titlului se va face prin Hotărâre a Consiliului Local, adoptată cu majoritate absolută, cu aplicarea prevederilor art. 8 pentru dezbaterea candidaturii;
- d) la ședința consiliului va fi invitat deținătorul Titlului, iar dacă va fi prezent i se va acorda cuvântul, la solicitarea sa.

Art.14. - Cetățenii de Onoare au datoria de a promova imaginea Comunei Hârtop.

Art.15. - Fiecare Cetățean de Onoare va planta un copac pe care va fi aplicată o plăcuță cu numele acestuia.

Art. 16. – Informațiile publice referitoare la „Cetățenii de onoare” vor fi publicate și în format electronic pe pagina de internet a unității administrativ-teritoriale.

Art. 17. – Legitimarea Cetățenilor de onoare sa va face în baza unui înscris denumit Brevet, semnat de către Primarul Comunei Hârtop.

ANEXA Nr. 8.Ia statut

Rețeaua rutieră

Rețeaua căilor de circulație rutieră ce străbate comuna Hârțop este compusă din drumuri județene, drumuri comunale și drumuri locale (sătești), distribuite în funcție de necesarul de căi de comunicație din interiorul comunei.

Sursa: Planul de Amenajare a Teritoriului Județean Suceava, Varianta Aprilie 2019



Principalele rețele rutiere care străbat comuna sunt:

- **Drumul județean DJ 208** Fălticeni – Preutești – Dolhasca – are o lungime de 4,4 km și traversează comuna Hârțop de la nord către sud, asigurând legătura spre nord dintre comunele Vulturești, Liteni și spre sud, sud-est cu orașul Fălticeni și comuna Preutești.
- **Drumul județean DJ 208 C** Fălticeni – Hârțop – Liteni - asigură comunicarea rutieră a comunei Hârțop cu satul Jacota, sat situat în partea de nord a comunei.
- **Drumul comunal DC 5** Hârțop – Vulturești - face legătura comunei Hârțop cu satele ce aparțin comunei Vulturești.

Între comuna Hârțop și celelate localități învecinate s-au stabilit de-a lungul timpului relații reciproce de muncă, aprovizionare și servicii. Cele mai importante relații sunt însă cele care se stabilesc între comuna Hârțop și *municipiul Fălticeni*, principala localitate urbană din apropierea comunei.

JUDEȚUL SUCEAVA
CONSILIUL LOCAL HÂRTOP
STATUTUL COMUNEI HÂRTOP

Prin configurarea căilor de comunicație existente se asigură legăturile comunei cu orașele Fălticeni, Dolhasca și Liteni, precum și cu comunele limitrofe.

Majoritatea străzilor din comună s-a modernizat prin betonare cu fonduri din bugetul local și prin programul FEADR, masura 322. Restul drumurilor din comună sunt pietruite în proporție de 80%. Drumurile de exploatare agricolă precum și drumurile forestiere sunt folosite pentru activitatea agricolă și exploatarea masei lemnoase.

Nomenclatorul stradal al comunei Hârtop a fost aprobat de către Consiliul Local în anul 2010 prin **Hotărârea nr.20/27 mai 2010**.

Nr. crt.	Tip arteră și denumire atribuită	Incepe de la.....	Se termina la.....
1.	Str. Ciorsaci	Calea Ferată	Hotar comana Preutești
2.	Str. Principală	Intersecție Ciorsaci	Hotar comuna Vulturești
3.	Str. Țarna Mare	Str. Principală	Hotar mun. Fălticeni
4.	Str. Șomuz	Str. Principală	Str. Principală
5.	Str. Prisecei	Str. Șomuz	Str. Andrei
6.	Str. Andrei	Str. Principală	Fam. Andrei
7.	Str. Vărăriei	Str.Principala	Pârâul Halm
8.	Str. Izvoare	Str. Vărăriei	D. Expl.- Petrei
9.	Str. Spinoasa	Str. Vărăriei	D. Expl.- Petrei
10.	Str. Nicolae Iorga	Str. Principală	Biserică
11.	Str. Valancă	Str. N. Iorga	Redi - pășune
12.	Str. Hușului	Str. N. Iorga	Hotar Preutești
13.	Str. Olăreni	Str. N. Iorga	Str. Fundoaia
14.	Str. Rediu	Str. N. Iorga	Redi - pășune
15.	Str. Cimitirului	Str. N. Iorga	Redi - pășune
16.	Str. Cârciu	Str. N. Iorga	Ionel Maria
17.	Str. Tecla	Str. N. Iorga	Ignat Vasile
18.	Str. Lăcătușu	Str. N. Iorga	Str. Viei
19.	Str. Viei	Str. Islaz	Vasilache Mircea
20.	Str. Nichita	Str. Tecla	Str. Viei
21.	Str. Islaz	Str. N. Iorga	Râpă - pășune
22.	Str. Fundoaia	Str. Islaz	Str. Olăreni
23.	Str. Muraru	Str. Islaz	Str. Fundoaia

Lungimea rețelei de circulație din intravilanul comunei este de 17,4 km, din care aproximativ 4,8 km sunt drumuri ce necesită modernizare. Trebuie menționat faptul că în comună nu există stație C.F.R

Pentru transportul de călători există o societate comercială care asigură acest serviciu facilitând accesul locuitorilor din comună spre municipiul Fălticeni și invers, pe traseele:

- Hârtop – Fălticeni
- Fălticeni - Hârtop

Călătorii principali angajați în trafic sunt reprezentați de navetiști, elevi sau muncitori ce lucrează în orașul Fălticeni.

Principalele instituții din domeniul educației, cercetării, culturii, sănătății, asistenței sociale, și altele asemenea

I. Instituții din domeniul educației și cercetării

Școala Gimnazială Hârtop – cu clasele I-VIII - unitate de învățământ cu personalitate juridică în cadrul căreia își desfășoară activitatea elevii din ciclul primar și gimnazial, având arondate un număr de trei unități școlare fără personalitate juridică după cum urmează:

- Școala primară Hârtop
- Grădinița cu program normal nr. 1 Hârtop
- Grădinița cu program normal nr. 2 Hârtop

Școala Gimnazială Hârtop – cu clasele I-VIII se află în centrul comunei str.Principală nr.125. Clădirea a fost modernizată recent prin proiectul de investiții *"Reabilitare clădire și construire grupuri sanitare pentru elevi și profesori la Școala Gimnazială din comuna Hârtop, județul Suceava"* cu finanțare prin Programul Național de Dezvoltare Locală (PNDL).

Scoala primară și Grădinița cu program normal nr. 2 Hârtop se află în partea veche a satului, str. Cimitirului nr. 2. Este un imobil nou construit care a făcut obiectul proiectului *"Reconstrucție Școală cu clasele I-IV și Grădiniță cu program normal din comuna Hârtop, județul Suceava"* cu finanțare prin Programul Național de Dezvoltare Locală (PNDL).

Grădinița cu program normal nr. 1 Hârtop este situată pe strada Izvoare o construcție nouă, moderna, finalizată în anul 2021 și a făcut obiectul investiției *"Construire Grădiniță cu program normal nr. 1, comuna Hârtop, județul Suceava"* Finanțarea investiției a fost realizată în acord de parteneriat fiind cuprinsă în cadrul proiectului: *"CONSTRUCȚII GRĂDINIȚE REGIUNEA NORD EST"* cod Mysmis 125152, în cadrul Programului Operațional Regional 2014-2020.

II. Instituții din domeniul culturii

1. Căminul cultural Hârtop. Clădirea a fost reabilitată și modernizată în anul 2008, fiind un loc adecvat pentru manifestări culturale pentru cetățenii comunei. Prin fonduri europene nerambursabile în anul 2012 s-a realizat dotarea căminului cultural cu costume populare și instrumente muzicale.

2. Centru after-school Hârtop. Imobilul a fost realizat printr-un proiect finanțat din fonduri europene, prin Programul FEADR, măsura 322, în perioada 2012-2013. În cadrul centrului after-school se desfășoară activități de instruire a copiilor în domeniul muzical, dansuri populare, artă (pictură).

III. Instituții din domeniul sănătății

La nivelul comunei Hârtop, rețeaua publică de ocrotire a sănătății cuprinde 1 cabinet individual de medicină generală, deservite de 1 medic generalist precum și 2 asistente medicale. La nivelul comunei Hârtop există o farmacie pentru deservirea populației pentru aprovizionarea cu medicamentele necesare.

ANEXA Nr. 10 la statut

Principalele funcțiuni economice, capacități de producție diversificate din sectorul secundar și terțiar, precum și din agricultură

În comuna Hârțop, sectorul terțiar este reprezentat cu precădere de activitățile economice ce își au obiectul de activitate în domeniile: comerț, agricultură, construcțiilor, alimentație publică transport.

NUME FIRMĂ	OBIECT DE ACTIVITATE
DIANA CAS SRL	Comert cu ridicata al fructelor si legumelor
BALBEC TRADING COMPANY SRL	Intermedieri in comertul cu produse diverse
MONDOBELGE S.R.L.	Lucrari de constructii a cladirilor rezidentiale si nerezidentiale
ETNA EDIL S.R.L.	Comert cu ridicata al materialului lemnos si al materialelor de constructii si echipamentelor sanitare
SED CORPORATION SRL	Fabricarea produselor din beton pentru constructii
FILMARPET S.R.L.	Transporturi rutiere de marfuri
KARYNA SOFIA S.R.L.	Comert cu amanuntul in magazine nespecializate, cu vanzare predominanta de produse alimentare, bauturi si tutun
FRUITCASID S.R.L.	Comert cu amanuntul al produselor alimentare, bauturilor si produselor din tutun efectuat prin standuri, chioscuri si pietre
MG IDEAL CONSTRUCT S.R.L.	Lucrari de constructii a cladirilor rezidentiale si nerezidentiale
LUCAS AFBRAAK WERK SRL	Alte activitati de curatenie n.c.a.
LIVADA LU GAVRIL S.R.L.	Fabricarea sucurilor de fructe si legume
FINFIN DESIGN S.R.L	Fabricarea de mobila n.c.a.
PBC SRL	Fabricarea hartiei si cartonului
IGNAT REAL CONSTRUCT S.R.L.	Lucrari de constructii a cladirilor rezidentiale si nerezidentiale
HRECENIUC CONCEPT S.R.L.	Activitati de intretinere peisagistica
COSMINO SPED S.R.L.	Transporturi rutiere de marfuri

JUDEȚUL SUCEAVA
CONSILIUL LOCAL HÂRȚOP
STATUTUL COMUNEI HÂRȚOP

WORK AKORD S.R.L.	Lucrari de constructii a cladirilor rezidentiale si nerezidentiale
SPEED PRO TOURING S.R.L.	Transporturi rutiere de marfuri
BOB & ADI AUTO SERVICE S.R.L.	Activitati de inchiriere si leasing cu autoturisme si autovehicule rutiere usoare
CRB METAALBOUW S.R.L.	Alte lucrari speciale de constructii n.c.a.
WORK-WERK S.R.L.	Fabricarea de constructii metalice si parti componente ale structurilor metalice
LUCA SPATII VERZI S.R.L.	Alte lucrari speciale de constructii n.c.a.
MISU APB S.R.L.	Repararea articolelor fabricate din metal
GRIDLINES DESIGN S.R.L.	Activitati de inginerie si consultanta tehnica legate de acestea
BARBER SHOP WITH STYLE S.R.L.	Coafura si alte activitati de infrumusetare
PORKCON S.R.L.	Cresterea porcinelor
CRISTINA ADI S.R.L.	Lucrari de tamplarie si dulgherie
CRISFOOD S.R.L.	Alimentație publică
BABIADI S.R.L.	Alimentație publică
TCR CARFIX S.R.L.	Comert cu motociclete, piese si accesorii aferente, intretinerea si repararea motocicletelor
OIR WORK S.R.L.	Lucrari de constructii a altor proiecte ingineresti n.c.a
ALUNOVA SRL	Lucrari de constructii
CAFENEAUA DE LA MOARA SRL	Baruri și alte activități
DEMCI MDM SRL	Comerț cu amănuntul
TEAM ONUȚU SRL	Lucrari de constructii
SERDANA GLOBAL SRL	Transport rutier de mărfuri
BABILON BEST SRL	Baruri și alte activități
PFA MĂRĂNDUCA CĂTĂLINA	Coafor și alte activități
IGNAT REAL CONSTRUCT SRL	Lucrari de constructii și demolare
ECOFARM SRL	Comerț cu amănuntul produse farmaceutice
SUFLET NEMURITOR SRL	Comerț cu amănuntul
I.I.ANDREICA LAURA MARIETA	Cultivarea fructelor și arbuștilor fructiferi
SC SONIDO SRL	Comerț cu amănuntul
ECOLOGIC HOUSE SRL	Lucrari de prelucrarea a lemnului
SC FLORIN SRL	Comerț cu amănuntul

JUDETUL SUCEAVA
CONSILIUL LOCAL HÂRTOP
STATUTUL COMUNEI HÂRTOP

PFA BEȘLEAGĂ VIORICA	Comerț cu amănuntul
SANIMET COM SRL	Comerț cu amănuntul, fierărie și sticlă
II BÎHU BIANCA	Alimentație publică
PFA AVĂDĂNEI GHEORGHE	Creșterea bovinelor de lapte
II MAZILU IOANA	Creșterea bovinelor de lapte
ASOCIAȚIA CRESCĂTORILOR DE ANIMALE HÂRTOP	Creșterea animalelor
II MITREA ELENA	Fabricarea produselor de morărit
PFA VASILIU DENISA MIHAELA	Activități creație artistică
PFA STAFIE DAN EUGEN	Fabricarea cidrului și alte vinuri
PFA BULGARIU GAVRIL	Cultivarea legumelor
IF MURARU NICOLETA	Comert fructe și legume

ANEXA Nr. 11 la statut

Inventarul bunurilor aflate în patrimoniul comunei Hârțop

I. DOMENIUL PUBLIC

Nr. crt.	Denumirea bunurilor inventariate	Cod sau nr de inventar	Valoare de inventar -Lei-
1.	Drum comunal din beton „VARARIEI” Romaniuc Mihai pana la Paraul Halm CF 32223 S=3.000 mp	1	101.146,21
2.	Drum comunal din beton „SPINOASA” situat în satul Hârțop, comuna Hârțop, județul Suceava, de la Nechifor Nicodim, până la drum „Cărarea pietrei”, în suprafață totală de 13.013 mp, din care: 7.568 mp, cu îmbrăcăminte din beton de ciment și 5.445 mp, spații verzi si rigole carosabile CF NR. 30771 S= 13.013 MP	2	1.882.848,66
3.	Drum comunal betonat „IZVOARE” situat în satul Hârțop, comuna Hârțop, județul Suceava, de la Moroșanu Ionel până la drum „Cărarea pietrei”, în suprafață totală de 12.072 mp, din care: 7.538 mp, cu îmbrăcăminte din beton de ciment și 4.534 mp, spații verzi si rigole carosabile CF NR. 30767 S=12.072 MP	3	1.786.354,45
4.	Drum comuna din beton situat în satul Hartop, de la DJ208 C pana la Biserica Sfintii Arhangheli situat în satul Hârțop, comuna Hârțop, județul Suceava, în suprafață totală de 19.140 mp, din care: 9.015 mp, cu îmbrăcăminte din beton de ciment și 10.125 mp, spații verzi si rigole carosabile CF NR. 30748 S=19.140 MP	4	1.249.686,58
5.	Drum comunal betonat „HUSULUI” situat în satul Hârțop, comuna Hârțop, județul Suceava, de la Beșleagă Ștefan până la Cetățuie, în suprafață totală de 16.010 mp, din care: 8.591 mp, cu îmbrăcăminte din beton de ciment și 7.419 mp, spații verzi si rigole carosabile CF NR. 30749 S=7.860 MP CF NR. 30751 S=8.150 MP	5	2.800.289,89
6.	Drum comunal betonat „VALANCA” de la Costan la C-tin.-Nițoaia Alex. CF NR. 31788 S=310 MP CF NR. 31191 S=1.480 MP	6	101.146,19
7.	Drum comunal din beton „OLARENI” „FUNDOAIA” „situat în satul Hârțop, comuna Hârțop, județul Suceava, de la Mihai Viorel până la Leonte Mihai, în suprafață totală de 9.413 mp, din care: 5.075 mp, cu îmbrăcăminte din beton de ciment și 4.338 mp, spații verzi si rigole carosabile”, CF NR. 30750 S= 9.413 MP	7	1.351.715,94

JUDEȚUL SUCEAVA
COMUNA HÂRȚOP
STATUTUL COMUNEI HÂRȚOP

8.	Drum comunal betonat „REDIU” de la Iftimie Dumitru la Onuțu Niculina CF NR. 31193 S=2.005 MP	8	84.288,48
9.	Drum comunal pietruit Hartop-Giurgești km 1+600-4+996 situat în comuna Hârțop, județul Suceava, de la Leonte Olimpia la hotar sat Giurgești, lungime = 3396 m, lățime = 8 m, suprafața = 20376 mp”	9	1.348.577,83
10.	Drum comunal betonat „CIMITIRULUI” De la Cimitir la Beșleagă Vasile CF NR. 31194 S=3.848 MP	10	202.292,35+ <u>87.767,61</u>
11.	Drum comunal betonat „TECLA” de la Ignat Stefan la Vasilache Mircea CF NR. 30734 S=5.031 MP CF NR. 31792 S=1.878 MP	11	89.615,52
12.	Drum comunal betonat „LACATUSU” de la Ignat Costel la Vasiliu Nicolai CF NR. 31195 S=1.419 MP	12	59.002,62
13.	Drum comunal betonat „TECLA” De la Ignat Vasile la Ignat Nelu CF NR. 31787 S=1.020 MP	13	50.573,08
14.	Drum comunal betonat de la Bordei Ion la Bâhu Vasile „NICHITA” CF NR. 31192 S=510 MP „VIE” CF NR. 31189 S=926 MP	14	59.002,62
15.	Drum comunal betonat „VIEI” de la Maftei Vasile la Bordei Costică CF NR. 31190 S=3.850 MP	15	59.002,62
16.	Drum comunal betonat „FUNDOAIA” De la Leonte Mihai la Costan Vasile CF NR. 30750 S=9.413 MP	16	16.857,69
17.	Drum comunal betonat „MURARU” de la Maftei Ilie la Muraru Costică CF NR. 31789 S=527 MP	17	6.742,82
18.	Drum comunal betonat „CARCIU” de la Scoala nr. 2 Hârțop la Ionel Maria CF NR. 30737 S=7.011 MP CF NR. 31786 S=274 MP	18	32.215,04
19.	Drum comunal impietruit de la Vasiliu Vasile la Olaru Elena L=250 m, l=6m, S=1500mp	19	8.429,53
20.	Drum comunal pământ 8000m „TARNA MARE” de la Drum judetean 208 C (Ciorsaci) la Morosanu Ghițucă , spre Țarna Mare CF NR. 31783 S=210 MP CF NR. 31784 S=4.390 MP	20	33.715,40
21.	Drum comunal pamant „PRISECII” (intabulat-ANDREI) CF NR. 31790 S=5.070 MP	21	32.773,23

JUDEȚUL SUCEAVA
COMUNA HÂRȚOP
STATUTUL COMUNEI HÂRȚOP

22.	Drum comunal pamant „ANDREI” De la Brăneanu Vasile –teren After School CF NR. 31791 S=788 mp	22	6.742,82
23.	Podet - Tuburi beton ø 500 situat lângă la Moroșanu Ionel	23	6.742,82
24.	Podet - Tuburi beton ø 500, situat lângă Nechifor Nicodim	24	6.742,82
25.	Podet -Tuburi beton ø 500, situat lângă Leonte C-tin	25	6.742,82
26.	Podet - Tuburi beton ø 500, situat la Izvoare-Onuțu D.	26	6.742,82
27.	Podet - Din piatră deschidere 5 ml la Olaru Vasile	27	101.146,19
28.	Podet - Din piatră 5ml situat lângă Asofei Gheorghe	28	101.146,19
29.	Podet - Tuburi beton ø 500 situat lângă Leonte Ion	29	6.742,82
30.	Podet - Tub beton ø 1000 situat lângă Grigoraș D-tru	30	6.742,82
31.	Podet - Construit din piatra, 4 ml, situat lângă Filip Maria	31	67.430,79
32.	Podet - Din beton, deschidere, 7 ml, situat lângă Costan Constantin	32	202.292,35
33.	Podet - Tuburi beton ø 500, situat lângă Alexandroaia Mihai	33	6.742,82
34.	Podet - Construit din piatră, situat lângă Brăneanu Doroftei, deschidere 4 ml	34	67.430,79
35.	Podet - Tub beton ø 800, situat lângă Beșleagă Ștefan	35	8.429,53
36.	Podet - Tuburi beton ø 500 situat lângă Moroșanu Vasile	36	6.742,82
37.	Podet - Tuburi beton ø 500 situat lângă Trifan Dumitru	37	6.742,82
38.	Podet - Tuburi beton ø 500, la Simiraș C. - Brăneanu S.	38	6.742,82
39.	Podet - Tuburi beton ø 500 situat după Simiraș Constantin	39	6.742,82
40.	Podet - Tuburi beton ø 500 situat la iesire drum Husi Cetățuie (spre Lutărie)	40	6.742,82
41.	Podet - Tuburi beton ø 500, situat lângă Costan Constantin	41	6.742,82
42.	Podet - Tuburi beton ø 500, situat lângă Trifina Milu	42	6.742,82
43.	Podet - Tuburi beton ø 500, situat lângă Mitrea Vasile	43	6.742,82
44.	Podet -Tuburi beton ø 500, , situat lângă Leonte Mihai	44	6.742,82
45.	Podet - Beton, deschidere 4 ml, situat lângă Iftimie Dumitru	45	172.542,10
46.	Podet - Tuburi beton ø 500, situat lângă Onuțu Niculina	46	6.742,82
47.	Podet - Beton, deschidere 4 ml, situat lângă Gavril Toader	47	161.834,16
48.	Podet - Beton, deschidere 4 ml, situat lângă Irimia Maria	48	161.834,16
49.	Podet - Tub beton ø 800, situat lângă poarta Cimitirului	49	8.429,53
50.	Podet - Tuburi beton ø 800, situat lângă Maței Vasile	50	8.429,53
51.	Podet - Tuburi beton ø 500, situat lângă Beșleagă Lazăr	51	6.742,82
52.	Podet - Beton, deschidere 6 ml situat lângă Scoala nr.2 Hârțop	52	185.434,67
53.	Podet - Tuburi beton ø 500, situat lângă Scoala nr.2 Hârțop	53	6.742,82
54.	Podet -Tuburi beton ø 500, situat lângă Hrescanu Vasile	54	6.742,82
55.	Podet - Tuburi beton ø 500, situat lângă Trifan Petru	55	6.742,82
56.	Podet - Tuburi beton ø 500, situat lângă Ignat Ștefan	56	6.537,68
57.	Podet - Tuburi beton ø 500, situat lângă Brănianu Silvestru	57	6.742,82
58.	Podet - Tuburi beton ø 500, situat lângă Rusu Vasile	58	6.742,82
59.	Podet - Tub beton ø 500, situat lângă Bordei Grigore	59	6.742,82
60.	Podet - Tuburi beton ø 500, situat lângă Maței Ion	60	6.742,82

JUDEȚUL SUCEAVA
COMUNA HÂRȚOP
STATUTUL COMUNEI HÂRȚOP

61.	Podet - Tuburi beton \varnothing 500, situat lângă Maței Vasile	61	6.742,82
62.	Podet - Tuburi beton \varnothing 500, situat lângă Costan Vasile	62	6.742,82
63.	Alimentare cu apa - Construită din țevă fier \varnothing 90 de la locul numit "Piatră" la sediu Primăriei Hârțop, Lungime 1.000 m.	63	5.057,44
64.	Alimentare cu apa - Construită din olale ceramică \varnothing 100 de la locul numit "Izvoare" la cișmea situată lângă sediu Primăriei Hârțop, Lungime 1.000 m	64	1.685,37
65.	Cismea apa - Construită din beton, situată lângă Școala nr. 2 Hârțop, S=25 mp	65	2.612,37
66.	Cismea apa- Construită din beton, situată lângă sediu Primăriei Hârțop, S=20 mp	66	843,37
67.	Cismea apa- Construită din beton, situată lângă Mihai Mihai, S=20 mp	67	1.348,01
68.	Bazin de apa- Construit din piatră, capacitate 4.000 l situat la locul numit "Piatră"	68	1.685,37
69.	Clădire sediu Primăriei și Consiliul local Hârțop - Situată în satul Hârțop, comuna Hârțop, S.c. =256mp, construită din cărămidă, acoperită cu tablă	69	1.679.184,00
70.	Teren aferent Clădire Primărie, Consiliului local și clădire administrativă Hârțop - situat în centrul satului Hârțop, comuna Hârțop, județul Suceava, suprafața = 2502 mp, cu următoarele vecinătăți: N - drum comunal, S - Trifina Vasile, E - drum județean 208 C, V - Parohia Sfinții Arhangheli "	71	173.040,09
71.	Camin Cultural situat în satul Hârțop, comuna Hârțop, județul Suceava, suprafața construită = 275 mp, construit din piatră, acoperit cu tablă tip țigla";	73	647.768,48
72.	Teren aferent Camin Cultural situat în satul Hârțop, comuna Hârțop, județul Suceava, suprafața = 1197 mp, cu următoarele vecinătăți: N - Maței Viorel, S - drum comunal, E - Maței Stefan, V - Vasilache Radu";	74	82.418,63
73.	Școala generală cu clasele I-VIII nr.1 Hârțop Situată în satul Hârțop, comuna Hârțop, S.c. =570mp, construită din cărămidă, acoperită cu tablă	75	879.558,62
74.	Teren aferent Școlii nr. 1 Hârțop Teren aferent Școlii generale cu clasele I-VIII, nr. 1 Hârțop situat în satul Hârțop, comuna Hârțop, județul Suceava, suprafața = 6046 mp, cu următoarele vecinătăți: N – Ignat Neculai, S - Filip Neculai, E - drum județean C 208, V= drum comunal " CF NR. 31553 S= 6.046 MP	76	527.507,34
75.	ȘCOALA CU CLASELE I-IV SI GRADINITA CU PROGRAM NORMAL situat în satul Hârțop, comuna Hârțop, județul Suceava, strada Cimitirului nr. 2, SC=375 MP, SD=750 MP, CF -31479	78	2.172.857,87
76.	Teren aferent Școlii generale cu clasele I-IV, nr.2 Hârțop și Grădiniței nr. 2 Hârțop, „situat în satul Hârțop, comuna Hârțop, județul Suceava, suprafața = 1887 mp, cu următoarele vecinătăți: N – pârâu, S - drum comunal, E - drum comunal, V - drum comunal, CF -31479	79	129.927,64
77.	Drum vicinal „SOMUZ" cu îmbrăcăminte din pământ stabilizat, situat în comuna Hârțop, județul Suceava, de la drum județean 208C la drum exploatare, lungime = 250 m, lățime = 8 m, suprafața = 2000 mp	80	15.734,12

JUDEȚUL SUCEAVA
COMUNA HÂRȚOP
STATUTUL COMUNEI HÂRȚOP

78.	Drum vicinal „SOMUZ” cu îmbrăcăminte din pământ stabilizat, situat în comuna Hârțop, județul Suceava, de la Irimia Ion la Trifina (drum exploatare) CF NR. 31785 S=7.038 MP	81	48.816,99
79.	Drum vicinal „LA PIATRA” cu îmbrăcăminte din pământ stabilizat, situat în comuna Hârțop, județul Suceava, de la drum județean 208 C Maței Vasile la drum exploatare în "Vărărie" CF 32224 S=5.592 MP din care 232 mp intravilan și 5.360 mp extravilan	82	55.070,11
80.	Clădire administrativă - situată în centrul satului Hârțop, comuna Hârțop, județul Suceava, C4 suprafața construită = 114 mp, construită din beton celular autoclavizat, învelitoare din azbociment; CF 30218	83	190.613,16
81.	Parcare auto sediu primăriei situată în fața sediului primăriei comunei Hârțop, județul Suceava, executată din pavele	85	85.587,34
82.	Împrejmuire sediu Primărie, comuna Hârțop, județul Suceava, lungime=116,40 ml, executată din piatră și fier forjat	86	129.404,55
83.	Drum comunal betonat „VARARIEI” situat în satul Hârțop, comuna Hârțop, județul Suceava, de la drum județean 208 C până la Romaniuc Mihai, în suprafață totală de 5.645 mp, din care: 3.086 mp cu îmbrăcăminte din beton de ciment și 2.559 mp spații verzi și rigole carosabile CF NR. 30747 S=5.645 MP	87	862.672,97
84.	Drum comunal betonat „CIMITIRULUI” situat în satul Hârțop, comuna Hârțop, județul Suceava, de la Biserica Sf. Arhangheli până la Cimitir, în suprafață totală de 3.271 mp, din care: 1.905 mp cu îmbrăcăminte din beton de ciment și 1.366 mp spații verzi și rigole carosabile CF NR. 30736 S=3.271 mp	88	253.498,85
85.	Drum communal din beton „TECLA” situat în satul Hârțop, comuna Hârțop, județul Suceava, de la Ignat Ștefan până la Ignat Vasile, în suprafață totală de 5.031 mp, din care: 2.412 mp cu îmbrăcăminte din beton de ciment și 2.619 mp spații verzi și rigole carosabile CF NR. 30734 S=5.031 MP	89	659.332,78
86.	Drum comunal din beton „CARCIU” situat în satul Hârțop, comuna Hârțop, județul Suceava, de la Școala nr.2 Hârțop până la Ionel Maria, în suprafață totală de 7.011 mp, din care: 3.762 mp cu îmbrăcăminte din beton de ciment și 3.249 mp spații verzi și rigole carosabile, CF NR. 30737 S=7.011 MP	90	809.865,05
87.	Clădire administrativă ANEXA C6 situată în centrul satului Hârțop, comuna Hârțop, județul Suceava, regim înălțime: parter și etaj, suprafața construită: 220 mp, construită din cărămidă, acoperită cu tablă tip țigla. CF NR. 30218	<u>91</u>	<u>721.537,27</u>

JUDEȚUL SUCEAVA
COMUNA HÂRȚOP
STATUTUL COMUNEI HÂRȚOP

88.	CENTRU DE ASISTENȚĂ DUPĂ PROGRAMUL SCOLAR TIP AFTER-SCHOOL situat în centrul satului Hârțop, comuna Hârțop, județul Suceava, regim înălțime demisol parțial și parter, suprafața totală construită: 299 mp, construită din cărămidă, acoperită cu tablă tip țiglă, din care 15,15 mp terasă, magazie din lemn, în suprafață de 32 mp și spațiu de joacă exterior, în suprafață de 70 mp, CF NR. 30010	92	1.168.345,17
89.	Teren „CIREȘ” situat în satul Hârțop, comuna Hârțop, județul Suceava, în suprafață de 3.200 mp, cu următoarele vecinătăți: Nord: proprietatea numiților Irimia Alexandru, Danila Neculai, Sud: proprietatea numitului Ganu Iosif, Est: drum județean 208 C, Vest: domeniu privat, comuna Hârțop, înscris în cartea funciară numărul 31344, număr cadastral 31344	93	19.631,07
90.	Teren „SES” situat în satul Hârțop, comuna Hârțop, județul Suceava, în suprafață de 6.852 mp, cu următoarele vecinătăți: Nord: drum comunal, Sud: calea ferată Fălticeni-Dolhasca, Est: proprietatea numitei Olariu Elena, Vest: proprietatea numitului Maftei Ion, înscris în cartea funciară numărul 31011, număr cadastral 499, cartea funciară numărul 31012, număr cadastral 500, cartea funciară numărul 31013, număr cadastral 501, cartea funciară numărul 31014, număr cadastral 502,	94	11.613,00
91.	Extindere rețea electrică – strada principală, izvoare	193	334.778,25
92.	Construcție anexa Grup sanitar și centrala termică școala	3749	298.448,87
93.	CisMEA strada principală – intrare comună	3765	22.125,27
94.	Parcare acces cimitir	3767	12.484,80
95.	Extindere rețea electrică – spinoasa	3772	291.025,32
96.	Deviere rețea electrică	3774	124.490,22
97.	Drum comunal din beton „ISLAZ” de la Leonte Olimpia la Râpă CF NR. 31782 S= 6.188 MP	3806	543.789,88
98.	Teren „IAZ” - STATIE EPURARE 954 mp intravilan cf contract de vanzare nr. 2240/12.08.2022 și 2.646 mp A Extravilan - DONATIE NR. 2259/12.08.2022	3840	47.349,80

II. DOMENIUL PRIVAT

Nr Crt	Denumirea bunurilor inventariate	Cod sau nr. de inventar	Valoare de inventar lei
1.	Teren arabil intravilan parcela Somuz 2,5916 ha CF NR. 206	1	1.103.255,65
2.	Teren extravilan pasune Izlazul Vechi 220,4802 ha CF NR. 32071, 32069, 32171	3	56.168.741,86
3.	Teren arabil parcela Ses 732 mp	4	44.130,99
4.	Teren extravilan pasune Ses 15,6763 ha CF NR. 30346, 30348, 30352	21	4.469.893,04
5.	Teren arabil parcela Ses 5116 mp CF NR. 30350	51	164.421,86
6.	Sistem calculator scanner	95	2.758,00
7.	Sistem calculator imprimanta laser	96	2.790,00
8.	Motopompa se 80x	97	2.920,00
9.	Sistem de alarmare populatie – situații de urgență	102	7.505,00
10.	Sistem calculator - imprimanta matriceala	104	2.731,00
11.	Sistem de alarma	110	3.975,43
12.	Aparat de respirat-situații de urgență	120	4.416,84
13.	Sistem grilaj casa de bani	121	3.391,50
14.	Statie de autobuz – biserică	164	7.646,21
15.	Tractor	186	58.466,00
16.	Remorca	188	17.434,40
17.	Sistem de supraveghere video - primărie	200	9.950,00
18.	Panouri intrare-iesire comună	205	12.580,10
19.	Cositoare rotativa	216	3.968,00
20.	Set contrabas cu husa si arcus	345	2.957,58
21.	Tambal concert moldova	346	12.775,72


JUDETUL SUCEAVA
COMUNA HÂRTOP
STATUTUL COMUNEI HÂRTOP

22.	Bazin spalare tratament pt animale-pasune	349	16.325,14
23.	Instalatie de supraveghere cu alarma si supraveghere video – cămin cultural	352	11.995,57
24.	Fantana sediu primariei	354	4.506,87
25.	Cabina paza 1522	356	6.303,50
26.	Lama dezapezire top tx 165	363	14.880,00
27.	Masina de imprastiat nisip	364	12.510,36
28.	Tocatoare resturi vegetale	365	42.535,22
29.	Teren de sport amenajare	375	36.621,42
30.	Televizor color 3-buc	433,434,435	8.111,10
31.	Videoproiector	436	3.067,06
32.	Calculator pc – 2 buc	437,438	7562,50
33.	Frigider	439	2.902,05
34.	Calculator pc	440	3.781,25
35.	Server i7, 2tb, 16gb,win 8.1pro	3730	5.999,00
36.	Laptop lenovo g70-80 i7	3734	3.099,90
37.	Sistem supraveghere video - primărie	3744	10.631,04
38.	Buldoexcavator volvo bl 71	3750	147.560,00
39.	Cupa buldoexcavator	3755	3.903,20
40.	Sistem detectie incendiu-cladire administrativa	3757	10.454,49
41.	Totem led cu ceas – sediu primărie	3764	4.411,00
42.	Teren sport, parc si foisor	3786	102.590,02
43.	Complex joaca 4-14 ani cu topogan – parc, teren de sport	3729	5.276,21

JUDEȚUL SUCEAVA
COMUNA HÂRȚOP
STATUTUL COMUNEI HÂRȚOP

44.	Topogan - parc, teren de sport	3828	3.600,00
45.	Scena mobila	3787	4.243,50
46.	Autoturism dacia duster – achiziționat 2021	3813	82.750,49
47.	Aparat sudura	3814	5.790,00
48.	Sistem de supraveghere in comuna hartop	3834	132.053,15
49.	Statie de microbuz - centru	3835	8.000,00


Ordonator principal de credite

Hrescanu Vasile-Cătălin



Responsabil compartiment financiar contabil

Ilioia Diana-Alina



ANEXA Nr. 12 la statut

Principalele entități privind societatea civilă, respectiv partidele politice, sindicatele, cultele, instituțiile de utilitate publică, precum și celelalte organizații nonguvernamentale, care au sediul sau punctul declarat că funcționează la nivelul unității administrativ - teritoriale

I. Principalele organizații sindicale sau asociații profesionale

Denumirea principalelor organizații sindicale sau asociații profesionale care își desfășoară activitatea pe raza teritorială a unității administrativ - teritoriale.

- Asociația Crescătorilor de animale din comuna Hârțop
- Asociația Impreună pentru Diabet

II. Principalele partide politice

Denumirea partidelor politice sau a organizațiilor aparținând minorităților naționale, înființate în condițiile Legii partidelor politice nr. 14/2003, republicată, care își desfășoară activitatea pe raza teritorială a unității administrativ – teritoriale, având reprezentanți aleși în Consiliul Local Hârțop.

- Partidul Național Liberal
- Partidul Social Democrat
- Partidul PRO România
- Alianța USR-PLUS

III. Cultele religioase

Denumirea lăcașelor aparținând cultelor religioase care își desfășoară activitatea pe raza teritorială a unității administrativ - teritoriale.

- Biserica ortodoxă care poartă hramul "Sfinții Voievozi Mihail și Gavriil", aflată în centrul vechi al satului Hârțop.
- Biserica cu hramul Înălțarea Sfintei Cruci și Sfinții Împărați Constantin și Elena, în centrul administrativ al comunei – aflată în construcție.

ANEXA Nr. 13 la statut

Lista cu denumirea înfrățărilor, cooperărilor sau asocierilor încheiate de comuna Hârțop

1. **Înfrățirea comunei Hârțop cu localitatea Ciocîlteni, Raionul Orhei, Republica Moldova aprobată prin Hotărârea nr.55/28.12.2017.** La baza adoptării hotărârii au stat avizul favorabil emis de către Ministerul Afacerilor Externe nr. H2-2/2267 din 26.10.2017 și avizul favorabil emis de către Ministerului Dezvoltării Regionale, Administrației Publice și Fondurilor Europene nr. 132796/2017. Până la această dată nu s-au desfășurat acțiuni comune în cadrul acestei înfrățiri.
2. **„Asociația de Dezvoltare Intercomunitară de Gestionare a Deșeurilor în Județul Suceava”** – prin Hotărârea consiliului local Hârțop nr. 36/2008 s-a aprobat participarea comunei Hârțop, județul Suceava ca membru asociat la înființarea asociației
3. **”Asociația Comunelor din România”** - Prin Hotărârea Consiliului Local nr.31 /26.09.2013 comuna Hârțop a aderat la această asociație.
4. **Asociația “Grupul de Acțiune Locală Valea Șomuzului”** – Prin Hotărârea Consiliului local Hârțop nr.43 din 30.12.2013, s-a aprobat participarea comunei Hârțop, județul Suceava la constituirea acesteia.

ANEXA Nr. 14 la statut

Programele, proiectele sau activitățile, după caz, a căror finanțare se asigură din bugetul local, prin care se promovează/consolidează elemente de identitate locală de natură culturală, istorică, obiceiuri și/sau tradiții

Tradițiile și obiceiurile specifice zonei noastre sunt parte din cultura tradițională românească și, ca atare, organizarea de activități culturale constituie oportunități de a promova o imagine a potențialului cultural local și zonal.

Ziua comunei Hârțop. Una dintre manifestările cultural-artistice menționată în agenda culturală este sărbătoarea comunei, care are loc în luna august. Prin Hotărârea Consiliului Local se stabilesc condițiile de organizare, programul manifestărilor culturale artistice organizate cu prilejul acestui eveniment, precum și sumele alocate anual din bugetul local pentru finanțarea acestei activități.

Programul manifestărilor culturale cuprinde și ceremonia de premiere, înmânarea diplomelor și a premiilor aprobate de Consiliul Local către persoanele vârstnice, familiile ce împlinesc 50 de ani de la căsătorie, elevii cu rezultate școlare deosebite, etc.

Ziua Eroilor. O altă sărbătoare cu o semnificație deosebită este Ziua Eroilor, organizată în fiecare an la Monumentul Eroilor, situat în curtea bisericii ortodoxe cu Hramul "Sf. Arhangheli Mihail și Gavriil". Evenimentul are o valoare istorică deosebită, fiind destinat să comemoreze eroii căzuți pe câmpul de luptă în războaiele pentru apărarea patriei și reîntregirea neamului. Manifestările se desfășoară în ziua în care se celebrează Înălțarea Domnului și constau în ceremonii religioase de comemorare, depunerea de coroane de flori, program artistic pregătit de elevii Școlii Gimnaziale Hârțop.

Obiceiurile de iarnă. Transmise pe cale orală din generație în generație, într-o continuă schimbare și înnoire, atât ca funcție cât și ca realizare artistică, obiceiurile de iarnă au ajuns "să devină niște grandioase spectacole populare, care antrenează, ca și altă dată, întreaga colectivitate". Sărbătorile de iarnă se desfășoară în perioada 24 decembrie - 7 ianuarie și au ca punct central zilele Crăciunului, Anului Nou și Bobotezei cu ajunurile respective. Caracteristica majoră a acestor sărbători o constituie repertoriul lor neasemuit de bogat în datini și credințe, în realizări artistice literare, muzicale, coregrafice, mimice și dramatice.

Consiliul Local Hârțop alocă anual sume din bugetul local lei în vederea organizării în comuna Hârțop a manifestărilor tradiționale cu ocazia sărbătorilor de iarnă precum și în vederea achiziționării unor pachete cu dulciuri care se distribuie copiilor din învățământul școlar și preșcolar din comuna Hârțop. Prin aceste acțiuni se urmărește punerea în valoare a

datinilor și obiceiurilor specifice Sărbătorilor de Iarnă, păstrarea tradițiilor, cunoașterea și înțelegerea valorilor tradiționale mai ales de către cetățenii tineri ai comunei.

Consiliul Local Hârtop participă anual cu sume din bugetul local pentru finanțarea manifestărilor culturale care se desfășoară la nivelul comunei, precum și pentru încurajarea tinerelor talente din comunitate.

În cadrul unui proiect finanțat din fonduri europene, prin Programul FEADR, măsura 322, în perioada 2012-2013 a fost construit un centru after-school și au fost dotat căminul cultural cu instrumente muzicale și costume populare pentru copii și adulți. În cadrul centrului after-school se desfășoară activități de instruire a copiilor în domeniul muzical, dansuri populare, artă (pictură).

La nivelul comunei funcționează sub coordonarea consilierului de cultură un ansamblu muzical instrumental "Dorul Șomuzului" și un ansamblu de dansuri populare "Mugurașii din Hârtop", care au participat la diverse manifestări culturale artistice și concursuri de profil.

În cadrul Centrului after-school Hârtop își desfășoară activitatea un Cerc de pictură coordonat de d-na Vasiliu Denisa (artist plastic local), care se bucură de mult interes din partea copiilor. Copii au participat cu lucrări realizate de ei la Cercul de pictură la diverse expoziții și concursuri chiar și la expoziții cu vânzări în scop caritabil, acțiuni prin care comuna noastră a fost evidențiată.

Activitățile culturale desfășurate în cadrul Centrului after-school Hârtop și al Căminului cultural reprezintă un efort al comunității noastre care vine în sprijinul tinerilor din comuna Hârtop pentru a-și petrece timpul liber într-un mod util și plăcut.